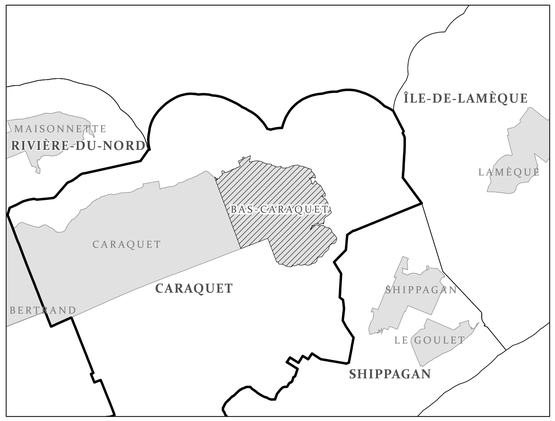

Havre De Caraquet Harbour

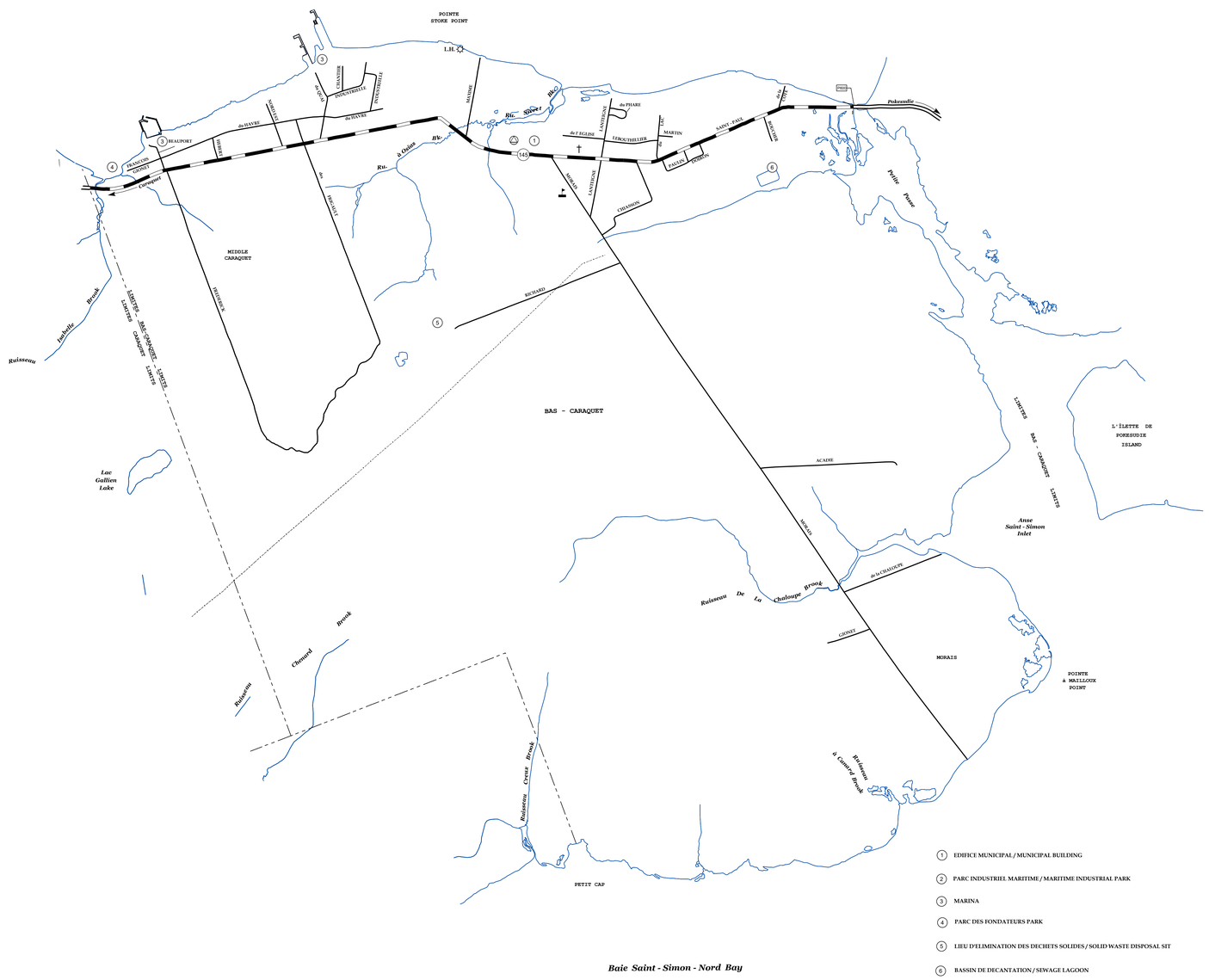
POINTE STORE POINT
L.H.
BEAUPORT
TRANSITO
DIGUE
Caraquet
MIDDLE CARAQUET
Ruisseau
Brook
Lake
Lac Gallien Lake
LIMITES BAS-CARAQUET - LIMITES CARAQUET LIMITS
Chenard
Brook
Ruisseau
BAS - CARAQUET
Ruisseau De La Chaloupe Brook
Ruisseau Creuse Brook
PETIT CAP
Ruisseau à Canard Brook
Baie Saint - Simon - Nord Bay
MORAIS
POINTE à MAILLOUX POINT
Anse Saint - Simon Inlet
L'ÎLETTE DE POKESUDIE ISLAND
Pokesudie
Petite Passe
LIMITES BAS - CARAQUET LIMITS
ACADIE
GRENET
RICHARD
CHIASSON
LANTIGNAC
LEBOUTHILLIER
SAINT PAUL
ARSENAULT
PAVAGE
de l'EGLISE
de PHARE
de HAVRE
Ru.
Ru.
Ru.

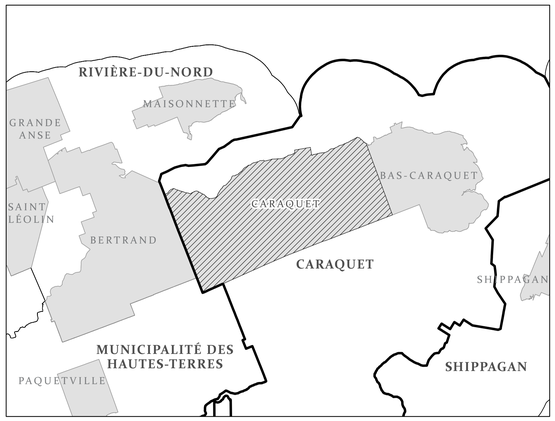

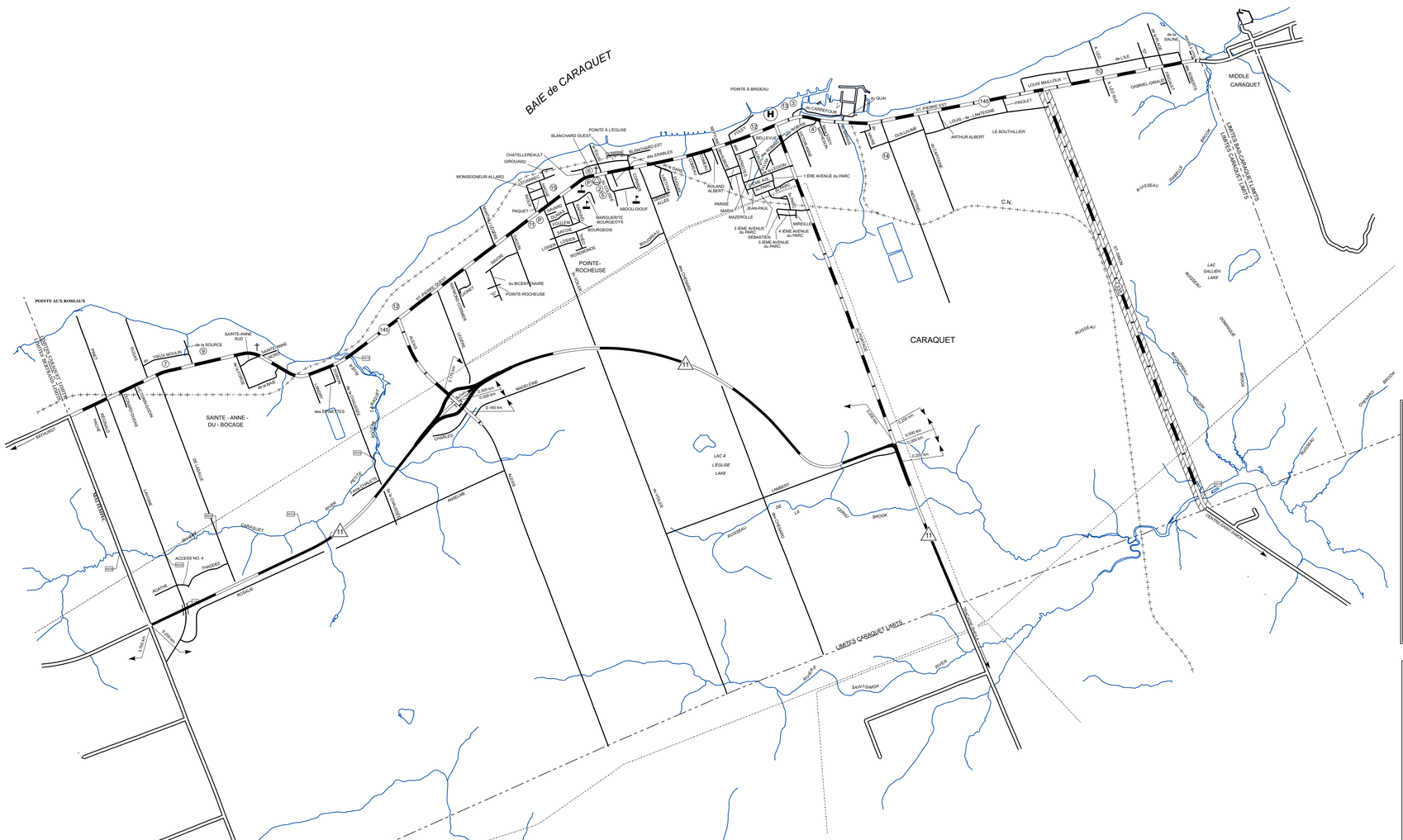

NOTE:

335

ST-SIMON ROAD (4.855 KM)
IS PART OF ROUTE 335 BUT IS NOT FUNDED BY
THE PROVINCE OF NEW BRUNSWICK
FOR HIGHWAY MAINTENANCE OR HIGHWAY CAPITAL UPGRADING
AS PER THE AGREEMENT BETWEEN THE DEPARTMENT OF TRANSPORTATION
AND THE TOWN OF CARAQUET UNDER THE MUNICIPAL DESIGNATED HIGHWAY
GRANT PROGRAM

LA CHEMIN ST-SIMON (D'UNE LONGEUR DE 4,855 KM)
EST PARTIE DE LA ROUTE 335 MAIS LE GOVERNMENT
DU NOUVEAU-BRUNSWICK NE FINANCE PAS LEUR ENTRETIEN
ET LEUR RÉFECTION, SELON L'ENTENTE CONCLUE ENTRE
LE MINISTÈRE DES TRANSPORTS ET LA VILLE DE CARAQUET
DANS LE CADRE DU PROGRAMME DE
ROUTES MUNICIPALES DÉSIGNÉES

1. HÔTEL DE VILLE / TOWN HALL
2. BIBLIOTHÈQUE MUNICIPALE / PUBLIC LIBRARY
3. MUSÉE ACADIEN / ACADIAN MUSEUM
4. BUREAU DU CONSEIL SCOLAIRE/ SCHOOL BOARD OFFICE
5. ARÉNA / ARENA
6. VIEUX COUVENT / OLD CONVENT
7. CENTRE DES HANDICAPÉS PHYSIQUES / PHYSICAL HANDICAPPED CENTRE
8. CENTRE DES HANDICAPÉS MENTAUX / MENTALLY HANDICAPPED CENTRE
9. TERRAIN DE CAMPING / CAMPGROUND
10. CENTRE DE BÉNÉVOLAT / VOLUNTEER CENTRE
11. MATERNELLE COMMUNAUTAIRE / COMMUNITY KINDERGARTEN
12. CENTRE COMMERCIAL / SHOPPING CENTRE
13. ÉCOLE DES PÊCHES DU N.-B. / N.B. SCHOOL OF FISHERIES
14. TRAVAUX PUBLICS DE LA VILLE / TOWN PUBLIC WORKS DEPARTMENT
15. ENSEMBLE DOMICILIAIRE POUR PERSONNES ÂGÉES / SENIOR CITIZENS COMPLEX

Disclaimer

This version of the Department of Transportation and Infrastructure Municipal Maps is an unofficial copy and is provided for convenience only.

The Province of New Brunswick and the Department of Transportation and Infrastructure shall not be liable for any loss or damage of any kind including personal injury or death arising from the use of these maps or accompanying written materials or from errors, deficiencies or faults therein, whether such damage is caused by negligence or otherwise.

Copyright: The Province of New Brunswick owns and retains the copyright for the Department of Transportation and Infrastructure Municipal Maps.

Avertissement

Cette version des cartes municipal du minestère des Transports et de l'infrastructure est une copie non officielle et est préparée uniquement pour commodité au consommateur.

La province du Nouveau-Brunswick et le ministère des Transports et de l'infrastructure ne peuvent être tenus responsables pour la perte ou les dommages de nature quelconque, y compris les blessures corporelles ou la mort, survenus par suite de l'utilisation de ces cartes ou de documents connexes, ou à cause d'erreurs, de défectuosités ou d'anomalies contenues dans ces produits, qu'elles soient attribuables à la négligence ou à tout autre facteur.

Droit d'auteur: La province du Nouveau-Brunswick détient les droits d'auteur sur les cartes Municipales.

Municipality — Municipalité

CARAQUET

DISTRICT 1 — MAP NO / CARTE 01-020 — SHEET / FEUILLE 1 OF / DE 1

PROVINCIAL AND MUNICIPAL HIGHWAYS

ROUTES PROVINCIALES ET MUNICIPALES

NEW BRUNSWICK : NOUVEAU-BRUNSWICK
DEPARTMENT OF TRANSPORTATION AND INFRASTRUCTURE
MINISTÈRE DES TRANSPORTS ET DE L'INFRASTRUCTURE
CAPITAL PLANNING
PLANIFICATION DES IMMOBILISATIONS

SOURCE OF DATA

MUNICIPAL BOUNDARY - AS PUBLISHED IN THE
* ROYAL GAZETTE
** MUNICIPALITIES ACT (REG. 85-6)
(NOT LEGAL SURVEY)

SOURCE DES DONNÉES

LIGNES DE DÉMARCATION MUNICIPALES
-TELLES QUE PUBLIÉES DANS LA
* GAZETTE ROYALE
** LOI SUR LES MUNICIPALITÉS (RÉGL. 85-6)
(ARPENTAGE NON LÉGAL)

1961-03-15

ORIGINAL SIGNING DATE / DATE DE SIGNATURE INITIALE: 1973-09-16

REVISION / REVISION: 2022-09-22

1:20,000

1,000 500 0 1,000
Metres — Mètres

OFFICIAL FOR / OFFICIAL POUR: 2023

TRANS CANADA HIGHWAY	2	ROUTE TRANSCANADIENNE
ARTERIAL	11	ARTÈRE
COLLECTOR	120	ROUTE COLLECTRICE
LOCAL (NUMBERED)	590	LOCAL (NUMÉROTÉE)
LOCAL (NAMED)	NAME / NOM	LOCAL (NOMMÉE)
PUBLIC (NOT MAINTAINED)		PUBLIC (NON MAINTENU)
MUNICIPAL ROAD	NAME / NOM	CHEMIN MUNICIPALE
MUNICIPAL ROAD NOT MAINTAINED	NAME / NOM	CHEMIN MUNICIPALE NON ENTRETENU

Corey White
CAPITAL PLANNING
PLANIFICATION DES IMMOBILISATIONS

A	B	C	D	E	F	G	H	I	J
Railway — Chemin de fer	Municipal Boundaries — Municipales-limites	Park-Reserve — Parc-Zone Réserve	Church — Église	Police Station — Poste de police	Airstrip — Piste d'atterissage	Lake or pond — Ruisseau	Geographic names are in accordance with the New Brunswick Gazetteer of the Gazetteer of Canada Series Third Edition	DTI Maintenance Depot — MTI Depot D'Entretien	Mean Sea Level — Niveau Moyen de la mer
Railway Abandoned — Chemin de fer abandoneé	International-provincial — Internationale-provinciale	Designated area — Terrain designer	School — École	Fire station — Poste de pompiers	Wharf, breakwater — Quai, brise-lames	Stream — Lac ou étang	Les noms des Lieux sont conformes avec les dispositions répertiore géographique du Canada troiseme edition consacrédu Nouveau Brunswick.	Public Crossing — Traverse De Chemin De Fer	Lighthouse — Phare
Bridge — Pont	County — Compté	Control survey monument — Repére géodésique	Post office — Bureau de poste	Tower — Tour					
Covered bridge — Pont couvert	Parish — Paroisse	Ferry — Traversier	Hospital — Hôpital	Transmission Line — Ligne de transmission					