


LOCAL GOVERNMENT KILOMETRAGE DEPARTMENT OF TRANSPORTATION AND INFRASTRUCTURE CAPITAL PLANNING		KILOMÉTRAGE GOUVERNEMENT LOCAL MINISTÈRE DES TRANSPORTS ET DE L'INFRASTRUCTURE PLANIFICATION DES IMMOBILISATIONS
---	---	--

Entity / Entité: The Community of Three Rivers

Communities / Communautés: Petitcodiac

Status / Statut: Village


Corey White
 Capital Planning/Planification des Immobilisations
 Date: 2022-07-12

Official for/Officiel pour 2023


Name of street Nom de la rue	Length (km) Longueur (km)	Number of lanes Nombre de voies	Lane Kilometres Kilomètres de voies	Remarks Remarques
PROVINCIAL - MUNICIPAL HIGHWAYS / ROUTES PROVINCIALES - MUNICIPALES				
<u>ARTERIALS & COLLECTORS / ROUTE DE GRAND COMMUNICATION & ROUTE COLLECTRICE (A)</u>				
Route 106: (Old Post Road/Chemin, Smith Street/Rue)	4.107	2 3 4	9.626	2.815 x 2 1.172 x 3 0.120 x 4
TOTAL A KILOMETRAGE/ TOTAL DU KILOMÉTRAGE A	4.107		9.626	
<u>LOCALS / LOCALE (B)</u>				
Route 885: (Havelock Road/Chemin, King Street/Rue)	2.112	2	4.224	
Route 890: (Hillgrove Road/Chemin, King Street/Rue)	1.674	2	3.348	
Route 905	1.334	2 3	3.181	0.821 x 2 0.513 x 3
Glenvale Road/Chemin	0.458	2	0.916	
King Street/Rue	0.667	2	1.334	
TOTAL B KILOMETRAGE/ TOTAL DU KILOMÉTRAGE B	6.245		13.003	
LOCAL GOVERNMENT / GOUVERNEMENT LOCAL (C)				
Academy Lane/Allée	0.396	1	0.396	

<p>LOCAL GOVERNMENT KILOMETRAGE</p> <p>DEPARTMENT OF TRANSPORTATION AND INFRASTRUCTURE CAPITAL PLANNING</p>		<p>KILOMÉTRAGE GOUVERNEMENT LOCAL</p> <p>MINISTÈRE DES TRANSPORTS ET DE L'INFRASTRUCTURE PLANIFICATION DES IMMOBILISATIONS</p>
--	---	---

Entity / Entité: The Community of Three Rivers

Communities / Communautés: Petitcodiac

Status / Statut: Village


 Corey White
 Capital Planning/Planification des Immobilisations
 Date: 2022-07-12

Official for/Officiel pour 2023

Name of street Nom de la rue	Length (km) Longueur (km)	Number of lanes Nombre de voies	Lane Kilometres Kilomètres de voies	Remarks Remarques
C. Wheaton Road/Chemin	0.357	2	0.714	
Church Street/Rue	1.149	2	2.298	
Connor Street/Rue	0.625	1 2	1.050	0.200 x 1 0.425 x 2
Corey Avenue/Avenue	0.550	2	1.100	
Crandall Road/Chemin	0.397	2	0.794	
Cross Street/Rue	0.428	2	0.856	
Fawcett Avenue/Avenue	0.097	2	0.194	
First Street/Rue	0.164	2	0.328	
Fourth Street/Rue	0.100	2	0.200	
Golf Course Road/Chemin	0.322	2	0.644	
Holt Street/Rue	0.045	2	0.090	
Hood Street/Rue	0.288	1	0.288	
Hooper Lane/Allée	0.175	3	0.525	
James Street/Rue	0.241	2	0.482	
Kay Street/Rue	0.097	4	0.388	
Main Street/Rue	1.987	1 2 5	4.210	0.505 x 1 1.235 x 2 0.247 x 5
Maple Street/Rue	0.915	2	1.830	
McAllister Avenue/Avenue	0.150	2	0.300	

LOCAL GOVERNMENT KILOMETRAGE

KILOMÉTRAGE GOUVERNEMENT LOCAL

DEPARTMENT OF TRANSPORTATION
AND INFRASTRUCTURE
CAPITAL PLANNING



MINISTÈRE DES TRANSPORTS ET DE
L'INFRASTRUCTURE
PLANIFICATION DES IMMOBILISATIONS

Entity
Entité The Community of Three Rivers

Communities
Communautés Petitcodiac

Status
Statut Village


Page 3

Corey White
Capital Planning/Planification des Immobilisations

Date 2022-07-12

Official for/Officiel pour 2023


Name of street Nom de la rue	Length (km) Longueur (km)	Number of lanes Nombre de voies	Lane Kilometres Kilomètres de voies	Remarks Remarques
Meadow View Drive/Promenade	0.240	2	0.480	
Mill Road/Chemin	0.845	2	1.690	
Old Post Road/Chemin : (Municipal Part/Partie Municipale)	0.200	2	0.400	
Plantation Road/Chemin	1.874	3	5.622	
Pollett River Road/Chemin: (Municipal Part/Partie Municipale)	0.581	2 3	1.222	0.521 x 2 0.060 x 3
Price Street/Rue	0.450	1	0.450	
Queen Street/Rue	0.232	1	0.232	
Railway Avenue/Avenue	0.869	1 2	1.281	0.457 x 1 0.412 x 2
Ranch Road/Chemin	0.150	2	0.300	
Renfrew Street/Rue	1.692	2	3.384	
River Road/Chemin	0.261	2	0.522	
Riverside Drive/Promenade	0.191	2	0.382	
Russell Street/Rue	0.458	1	0.458	
Second Street/Rue	0.192	1	0.192	
Spring Street/Rue	0.525	2	1.050	
Third Street/Rue	0.221	1	0.221	
Thorn Street/Rue	0.143	1	0.143	

LOCAL GOVERNMENT KILOMETRAGE DEPARTMENT OF TRANSPORTATION AND INFRASTRUCTURE CAPITAL PLANNING		KILOMÉTRAGE GOUVERNEMENT LOCAL MINISTÈRE DES TRANSPORTS ET DE L'INFRASTRUCTURE PLANIFICATION DES IMMOBILISATIONS
---	---	--

Entity / Entité: The Community of Three Rivers

Communities / Communautés: Petitcodiac

Status / Statut: Village


Corey White
 Capital Planning/Planification des Immobilisations
 Date: 2022-07-12

Official for/Officiel pour 2023


Name of street Nom de la rue	Length (km) Longueur (km)	Number of lanes Nombre de voies	Lane Kilometres Kilomètres de voies	Remarks Remarques
Woodland Avenue/Avenue	0.092	2	0.184	
TOTAL C KILOMETRAGE/ TOTAL DU KILOMÉTRAGE C	17.699		34.900	
PROVINCIAL HIGHWAYS / ROUTES PROVINCIALES				
<u>CONTROLLED ACCESS (D)</u>				
Route 106: (Beginning at the point on the centre line of the travelled portion of Route 106 that is at the centre of the grade separation for Route 1; thence in a northerly direction along the centre line of Route 106 for a distance of 120 metres./ Partant du point sur la ligne centrale de la partie servant à la circulation de la Route 106, situé au centre de la séparation de niveaux de la Route 106 et de la Route 1; de là, en direction nord le long de la ligne centrale de la Route 106 sur une distance de 120 mètres.)	0.120	3	0.360	

LOCAL GOVERNMENT KILOMETRAGE DEPARTMENT OF TRANSPORTATION AND INFRASTRUCTURE CAPITAL PLANNING		KILOMÉTRAGE GOUVERNEMENT LOCAL MINISTÈRE DES TRANSPORTS ET DE L'INFRASTRUCTURE PLANIFICATION DES IMMOBILISATIONS
---	---	--

Entity / Entité: The Community of Three Rivers

Communities / Communautés: Petitcodiac

Status / Statut: Village


Corey White
 Capital Planning/Planification des Immobilisations
 Date: 2022-07-12

Official for/Officiel pour 2023

Name of street Nom de la rue	Length (km) Longueur (km)	Number of lanes Nombre de voies	Lane Kilometres Kilomètres de voies	Remarks Remarques
Route 905: (Beginning at the point on the centre line of the travelled portion of Route 905 that is at the centre of the grade separation for Route 1; thence in a southerly direction along the centre line of Route 905 for a distance of 154 metres to the intersection of the centre lines of the travelled portions of Route 905 and Hooper Lane./ Partant du point sur la ligne centrale de la partie servant à la circulation de la Route 905, situé au centre de la séparation de niveaux de la Route 905 et de la Route 1; de là, en direction sud le long de la ligne centrale de la Route 905 sur une distance de 154 mètres jusqu'à l'intersection des lignes centrales des parties servant à la circulation de la Route 905 et de l'allée Hooper.)	0.154	3 4	0.568	0.048 x 3 0.106 x 4
TOTAL D KILOMETRAGE/ TOTAL DU KILOMÉTRAGE D	0.274		0.928	
<u>P3 HIGHWAY KILOMETRAGE (I)</u>				

LOCAL GOVERNMENT KILOMETRAGE**KILOMÉTRAGE GOUVERNEMENT LOCAL**

DEPARTMENT OF TRANSPORTATION
AND INFRASTRUCTURE
CAPITAL PLANNING



MINISTÈRE DES TRANSPORTS ET DE
L'INFRASTRUCTURE
PLANIFICATION DES IMMOBILISATIONS

Entity
Entité The Community of Three Rivers

Communities
Communautés Petitcodiac

Status
Statut Village

Page 6

Corey White
Capital Planning/Planification des Immobilisations

Date 2022-07-12**Official for/Officiel pour 2023**

Name of street Nom de la rue	Length (km) Longueur (km)	Number of lanes Nombre de voies	Lane Kilometres Kilomètres de voies	Remarks Remarques
Transfield Dexter Highway				
Route 1	4.256	7	29.792	
Interchange Ramps/Bretelles d'échangeurs:				
Junction Route 1, Route 106 and Route 905/ Intersection de la Route 1, Route 106 et Route 905	2.576	1 2	3.943	1.209 x 1 1.367 x 2
TOTAL I KILOMETRAGE/ TOTAL DU KILOMÉTRAGE I	6.832		33.735	
<u>Private streets not maintained/rues privées non maintenues</u>				
Ranch Road/Chemin	0.650	1	0.650	