

LOCAL GOVERNMENT KILOMETRAGE

KILOMÉTRAGE GOUVERNEMENT LOCAL

DEPARTMENT OF TRANSPORTATION
AND INFRASTRUCTURE
CAPITAL PLANNINGMINISTÈRE DES TRANSPORTS ET DE
L'INFRASTRUCTURE
PLANIFICATION DES IMMOBILISATIONS

Entity
Entité Moncton

Communities
Communautés Moncton

Status
Statut City

Page 1

Corey White
Corey White
Capital Planning/Planification des Immobilisations

Date 2022-07-12

Official for/Officiel pour 2023

Name of street Nom de la rue	Length (km) Longueur (km)	Number of lanes Nombre de voies	Lane Kilometres Kilomètres de voies	Remarks Remarques
PROVINCIAL - MUNICIPAL HIGHWAYS / ROUTES PROVINCIALES - MUNICIPALES				
ARTERIALS & COLLECTORS / ROUTE DE GRAND COMMUNICATION & ROUTE COLLECTRICE (A)				
Route 106: (Main Street/Rue, Salisbury Road/Chemin)	12.302	2 3 4	45.057	0.809 x 2 2.533 x 3 8.960 x 4
Route 114:	0.156	6	0.936	0.156 x 6
Route 115: (Elmwood Drive/Promenade, Irishtown Road/Chemin)	8.221	3 4	28.065	4.819 x 3 3.402 x 4
Route 126: (Ensley Drive, Promenade, Mountain Road/Chemin)	5.403	3 4 5 6	21.819	0.563 x 3 4.300 x 4 0.310 x 5 0.230 x 6
Route 134: (Lewisville Road/Chemin, Shediac Road/Chemin)	7.840	3 4	25.704	5.656 x 3 2.184 x 4
Route 196: (Assumption Boulevard/Boulevard, Vaughan Harvey Boulevard/Boulevard)	2.068	5	10.340	

LOCAL GOVERNMENT KILOMETRAGE**KILOMÉTRAGE GOUVERNEMENT LOCAL**

DEPARTMENT OF TRANSPORTATION
AND INFRASTRUCTURE
CAPITAL PLANNING



MINISTÈRE DES TRANSPORTS ET DE
L'INFRASTRUCTURE
PLANIFICATION DES IMMOBILISATIONS

Entity
Entité Moncton

Communities
Communautés Moncton

Status
Statut City

Page 2

Corey White
Capital Planning/Planification des Immobilisations

Date 2022-07-12**Official for/Officiel pour 2023**

Name of street Nom de la rue	Length (km) Longueur (km)	Number of lanes Nombre de voies	Lane Kilometres Kilomètres de voies	Remarks Remarques
Interchange Ramps/Bretelles d'échangeurs:				
Junction Route 134 and Lewisville Road/ Intersection de la Route 134 and du chemin Lewisville	0.247	2	0.494	
Junction Route 106 and Assomption Boulevard/Intersection de la Route 106 et du boulevard Assomption	0.069	1	0.069	
Junction Assomption Boulevard and Vaughan Harvey Boulevard/Intersection du boulevard Assomption et du boulevard Vaughan Harvey	0.332	1 2	0.377	0.287 x 1 0.045 x 2
TOTAL A KILOMETRAGE/ TOTAL DU KILOMÉTRAGE A	36.638		132.861	
LOCALS / LOCALE (B)				
B Street/Rue	0.101	3	0.303	
Carson Drive/Promenade: (Provincial Part/Partie Provinciale)	0.295	4	1.180	
Gorge Road/Chemin: (Provincial Part/Partie Provinciale)	2.985	2 3	6.846	2.109 x 2 0.876 x 3
TOTAL B KILOMETRAGE/ TOTAL DU KILOMÉTRAGE B	3.381		8.329	
LOCAL GOVERNMENT / GOUVERNEMENT LOCAL (C)				
Abbott Court/Cour	0.159			
Acacia Drive/Promenade	0.316			
Access Road/Chemin	0.249			
Ackman Court/Cour	0.093			

LOCAL GOVERNMENT KILOMETRAGE**KILOMÉTRAGE GOUVERNEMENT LOCAL**

DEPARTMENT OF TRANSPORTATION
AND INFRASTRUCTURE
CAPITAL PLANNING



MINISTÈRE DES TRANSPORTS ET DE
L'INFRASTRUCTURE
PLANIFICATION DES IMMOBILISATIONS

Entity
Entité Moncton

Communities
Communautés Moncton

Status
Statut City

Page 3

Corey White
Corey White
Capital Planning/Planification des Immobilisations

Date 2022-07-12**Official for/Officiel pour 2023**

Name of street Nom de la rue	Length (km) Longueur (km)	Number of lanes Nombre de voies	Lane Kilometres Kilomètres de voies	Remarks Remarques
Acorn Court/Cour	0.124			
Acton Court/Cour	0.115			
Adair Street/Rue	0.027			
Albert Street/Rue	0.724			
Albian Street/Rue	0.302			
Alcock Street/Rue	0.224			
Alexander Avenue/Avenue	0.828			
Algonquin Crescent/Croissant	0.358			
Alice Avenue/Avenue	0.293			
Allandale Court/Cour	0.137			
Allison Drive/Promenade	0.346			
Alma Street/Rue	0.626			
Alward Avenue/Avenue	0.264			
Amberwood Court/Cour	0.181			
Amiens Drive/Promenade	0.773			
Amity Street	0.445			
Ammon Road/Chemin	0.744			
Anahid Street/Rue	0.171			
Anastasia Crescent/Croissant	0.260			
Andrew Lane/Allée	0.111			

LOCAL GOVERNMENT KILOMETRAGE

KILOMÉTRAGE GOUVERNEMENT LOCAL

DEPARTMENT OF TRANSPORTATION
AND INFRASTRUCTURE
CAPITAL PLANNING




MINISTÈRE DES TRANSPORTS ET DE
L'INFRASTRUCTURE
PLANIFICATION DES IMMOBILISATIONS

Entity
Entité Moncton

Communities
Communautés Moncton

Status
Statut City

Page 4


Corey White
Capital Planning/Planification des Immobilisations
Date 2022-07-12

Official for/Officiel pour 2023

Name of street Nom de la rue	Length (km) Longueur (km)	Number of lanes Nombre de voies	Lane Kilometres Kilomètres de voies	Remarks Remarques
Anne Street/Rue	0.410			
Annfield Court/Cour	0.173			
Antonine-Maillet Avenue/Avenue	1.432			
Aral Court/Cour	0.094			
Arbour Green Court/Cour	0.140			
Archibald Street/Rue	0.725			
Arden Street/Rue	0.687			
Argyle Street/Rue	1.122			
Arlington Drive/Promenade	0.486			
Armada Court/Cour	0.224			
Armour Street/Rue	0.267			
Armoyan Court/Cour	0.157			
Arsenault Court/Cour	0.365			
Arthur Street/Rue	0.135			
Ash Street/Rue	0.213			
Ashley Crescent/Croissant	0.929			
Ashworth Drive/Promenade	0.255			
Aspenrose Court/Cour	0.100			
Athlone Avenue/Avenue	0.618			
Atkinson Avenue/Avenue	0.719			

LOCAL GOVERNMENT KILOMETRAGE

KILOMÉTRAGE GOUVERNEMENT LOCAL

DEPARTMENT OF TRANSPORTATION
AND INFRASTRUCTURE
CAPITAL PLANNING



MINISTÈRE DES TRANSPORTS ET DE
L'INFRASTRUCTURE
PLANIFICATION DES IMMOBILISATIONS

Entity
Entité Moncton

Communities
Communautés Moncton

Status
Statut City

Page 5

Corey White
Capital Planning/Planification des Immobilisations

Date 2022-07-12

Official for/Officiel pour 2023

Name of street Nom de la rue	Length (km) Longueur (km)	Number of lanes Nombre de voies	Lane Kilometres Kilomètres de voies	Remarks Remarques
Atlantic Avenue/Avenue	0.174			
Atlantic Baptist Avenue/Avenue	0.343			
Auberry Street/Rue	0.245			
Auburn Circle/Cercle	0.526			
Augusta Terrace/Terrasse	0.535			
Aurora Court/Cour	0.084			
Austin Street/Rue	0.124			
Autumn Terrace/Terrasse	0.511			
Avebury Street/Rue	0.043			
Avon Court/Cour	0.054			
Ayer Avenue/Avenue	1.335			
Babineau Boulevard / Boulevard	0.380			Incl turning lane @Harrisville Blvd.
Baden Court/Cour	0.081			
Baffin Drive/Promenade	0.225			
Baig Boulevard/Boulevard	1.477			
Balfour Court/Cour	0.139			
Baltic Street/Rue	0.157			
Bamburg Court/Cour	0.065			
Bancroft Street/Rue	0.049			
Barker Street/Rue	0.892			

LOCAL GOVERNMENT KILOMETRAGE

KILOMÉTRAGE GOUVERNEMENT LOCAL

DEPARTMENT OF TRANSPORTATION
AND INFRASTRUCTURE
CAPITAL PLANNING



MINISTÈRE DES TRANSPORTS ET DE
L'INFRASTRUCTURE
PLANIFICATION DES IMMOBILISATIONS

Entity
Entité Moncton

Communities
Communautés Moncton

Status
Statut City

Page 6

Corey White
Corey White
Capital Planning/Planification des Immobilisations

Date 2022-07-12

Official for/Officiel pour 2023

Name of street Nom de la rue	Length (km) Longueur (km)	Number of lanes Nombre de voies	Lane Kilometres Kilomètres de voies	Remarks Remarques
Barnaby Street/Rue	0.216			
Barrieau Road/Chemin	0.905			
Barrington Crescent/Croissant	0.496			
Basswood Court/Cour	0.401			
Bath Street/Rue	0.203			
Bathurst Street/Rue	0.161			
Beaton Avenue/Avenue	0.256			
Beaverbrook Street/Rue	0.980			
Bedford Avenue/Avenue	0.222			
Beech Street/Rue	0.279			
Beechwood Avenue/Avenue	0.324			
Belay Street/Rue	0.253			
Belfry Street/Rue	0.026			
Belidor Street/Rue	0.210			
Bell Street/Rue	0.337			
Bellerose Court/Cour	0.130			
Bellevue Avenue/Avenue	0.308			
Belmont Street/Rue	0.393			
Bendview Court/Cour	0.100			
Bennett Avenue/Avenue	0.423			

LOCAL GOVERNMENT KILOMETRAGE**KILOMÉTRAGE GOUVERNEMENT LOCAL**

DEPARTMENT OF TRANSPORTATION
AND INFRASTRUCTURE
CAPITAL PLANNING



MINISTÈRE DES TRANSPORTS ET DE
L'INFRASTRUCTURE
PLANIFICATION DES IMMOBILISATIONS

Entity
Entité Moncton

Communities
Communautés Moncton

Status
Statut City

Page 7

Corey White
Corey White
Capital Planning/Planification des Immobilisations

Date 2022-07-12**Official for/Officiel pour 2023**

Name of street Nom de la rue	Length (km) Longueur (km)	Number of lanes Nombre de voies	Lane Kilometres Kilomètres de voies	Remarks Remarques
Berry Street/Rue	0.415			
Bertram Court/Cour	0.056			
Bessborough Avenue/Avenue	2.037			
Bingham Drive/Promenade	0.412			
Birch Street/Rue	0.167			
Birchfield Street/Rue	0.471			
Birchmount Drive/Promenade	0.594			
Birchwood Crescent/Croissant	0.380			
Bishop Street/Rue	0.158			
Bissett Avenue/Avenue	0.359			
Black Street/Rue	0.126			
Blackstone Drive/Promenade	0.320			
Blakeny Street/Rue	0.350			
Bliss Street/Rue	0.171			
Blue Lake Street/Rue	0.167			
Bolton Street/Rue	0.315			
Bonaccord Street/Rue	0.900			
Bonavista Court/Cour	0.279			
Bond Drive/Promenade	0.456			

LOCAL GOVERNMENT KILOMETRAGE**KILOMÉTRAGE GOUVERNEMENT LOCAL**

DEPARTMENT OF TRANSPORTATION
AND INFRASTRUCTURE
CAPITAL PLANNING



MINISTÈRE DES TRANSPORTS ET DE
L'INFRASTRUCTURE
PLANIFICATION DES IMMOBILISATIONS

Entity
Entité Moncton

Communities
Communautés Moncton

Status
Statut City

Page 8

Corey White
Corey White
Capital Planning/Planification des Immobilisations

Date 2022-07-12**Official for/Officiel pour 2023**

Name of street Nom de la rue	Length (km) Longueur (km)	Number of lanes Nombre de voies	Lane Kilometres Kilomètres de voies	Remarks Remarques
Botsford Street/Rue: (Municipal Part/Partie Municipale)	1.016			
Boundary Drive/Promenade	1.381			
Boyd Avenue/Avenue	0.198			
Brady Street/Rue	0.394			
Braeburn Crescent/Croissant	0.190			
Braemar Drive/Promenade	0.402			
Braeside Drive/Promenade	0.123			
Branch Street/Rue	0.835			
Brandon Street/Rue	0.456			
Brandywood Court/Cour	0.055			
Brentwood Drive/Promenade	0.460			
Brevet Street/Rue	0.316			
Briardale Drive/Promenade	0.523			
Briarlea Drive/Promenade	0.258			
Briarwood Crescent/Croissant	0.340			
Brick Street/Rue	0.366			
Bridlewood Way/Voie	0.569			
Broadview Avenue/Avenue	0.956			
Broadway Street/Rue	0.932			

LOCAL GOVERNMENT KILOMETRAGE

KILOMÉTRAGE GOUVERNEMENT LOCAL

DEPARTMENT OF TRANSPORTATION
AND INFRASTRUCTURE
CAPITAL PLANNING



MINISTÈRE DES TRANSPORTS ET DE
L'INFRASTRUCTURE
PLANIFICATION DES IMMOBILISATIONS

Entity
Entité Moncton

Communities
Communautés Moncton

Status
Statut City

Page 9

Corey White
Corey White
Capital Planning/Planification des Immobilisations

Date 2022-07-12

Official for/Officiel pour 2023

Name of street Nom de la rue	Length (km) Longueur (km)	Number of lanes Nombre de voies	Lane Kilometres Kilomètres de voies	Remarks Remarques
Brockton Drive/Promenade	0.163			
Bromfield Court/Cour	0.247			
Bromley Avenue/Avenue	0.957			
Bronson Street/Rue	0.120			
Brooklyn Street/Rue	0.239			
Brookside Drive/Promenade	0.420			
Brun Court/Cour	0.129			
Brydges Street/Rue	0.402			
Buck Terrace/Terrasse	0.043			
Budd Lane/Allée	0.272			
Bulman Drive/Promenade	1.276			
Burbank Court/Cour	0.154			
Burin Court/Cour	0.083			
Burlington Avenue/Avenue	0.939			
Butler Street/Rue	0.217			
Byng Court/Cour	0.057			
Cabela's Court/Cour	0.350			
Cabot Drive/Promenade	0.280			
Caledonia Road/Chemin	2.486			
Cambridge Street/Rue	0.142			

LOCAL GOVERNMENT KILOMETRAGE

KILOMÉTRAGE GOUVERNEMENT LOCAL

DEPARTMENT OF TRANSPORTATION
AND INFRASTRUCTURE
CAPITAL PLANNING



MINISTÈRE DES TRANSPORTS ET DE
L'INFRASTRUCTURE
PLANIFICATION DES IMMOBILISATIONS

Entity
Entité Moncton

Communities
Communautés Moncton

Status
Statut City

Page 10

Corey White
Capital Planning/Planification des Immobilisations

Date 2022-07-12

Official for/Officiel pour 2023

Name of street Nom de la rue	Length (km) Longueur (km)	Number of lanes Nombre de voies	Lane Kilometres Kilomètres de voies	Remarks Remarques
Camden Crescent/Croissant	0.278			
Camellia Court/Cour	0.140			
Camelot Court/Cour	0.523			
Cameo Court/Cour	0.211			
Cameron Street/Rue	1.318			Turning lanes incl.
Campbell Street/Rue	0.140			
Camrose Crescent/Croissant	0.298			
Canada Street/Rue	0.318			
Candice Lane/Allée	0.357			
Candlewood Drive/Promenade	0.380			
Capitol Avenue/Avenue	0.280			
Cardigan Lane/Allée	0.852			
Caribou Street/Rue	0.313			
Carl Street/Rue	0.171			
Carleton Drive/Promenade	0.124			
Carlson Street/Rue	0.299			
Carlyle Street/Rue	0.202			
Carmel Street/Rue	0.238			
Carney Avenue/Avenue	0.851			
Carsdale Court/Cour	0.158			

LOCAL GOVERNMENT KILOMETRAGE

KILOMÉTRAGE GOUVERNEMENT LOCAL

DEPARTMENT OF TRANSPORTATION
AND INFRASTRUCTURE
CAPITAL PLANNING



MINISTÈRE DES TRANSPORTS ET DE
L'INFRASTRUCTURE
PLANIFICATION DES IMMOBILISATIONS

Entity
Entité Moncton

Communities
Communautés Moncton

Status
Statut City

Page 11

Corey White
Capital Planning/Planification des Immobilisations

Date 2022-07-12

Official for/Officiel pour 2023

Name of street Nom de la rue	Length (km) Longueur (km)	Number of lanes Nombre de voies	Lane Kilometres Kilomètres de voies	Remarks Remarques
Carson Drive/Promenade: (Municipal Part/Partie Municipale)	0.226			
Carson Drive ramp/bretelle promenade Carson	0.046			
Casino Drive/Promenade	0.966			
Caspian Court/Cour	0.170			
Cassidy Street/Rue	0.169			
Castle Drive/Promenade	0.361			
Cavendish Road/Chemin	0.350			
Cecil Lane/Allée	0.162			
Cedar Street/Rue	1.292			
Centennial Drive/Promenade	0.900			
Centennial Park Road/Chemin	2.190			
Centre Street/Rue	0.332			
Century Drive/Promenade	0.653			
Chandler Crescent/Croissant	0.368			
Chapman Street/Rue	0.719			
Charles Lutes Road/Chemin	1.337			
Charleston Crescent/Croissant	0.062			
Charlotte Street/Rue	0.168			
Chateau Drive/Promenade	0.755			

LOCAL GOVERNMENT KILOMETRAGE

KILOMÉTRAGE GOUVERNEMENT LOCAL

DEPARTMENT OF TRANSPORTATION
AND INFRASTRUCTURE
CAPITAL PLANNING




MINISTÈRE DES TRANSPORTS ET DE
L'INFRASTRUCTURE
PLANIFICATION DES IMMOBILISATIONS

Entity
Entité Moncton

Communities
Communautés Moncton

Status
Statut City

Page 12


Corey White
Capital Planning/Planification des Immobilisations

Date 2022-07-12

Official for/Officiel pour 2023

Name of street Nom de la rue	Length (km) Longueur (km)	Number of lanes Nombre de voies	Lane Kilometres Kilomètres de voies	Remarks Remarques
Checker Drive/Promenade	0.138			
Chelsea Road/Chemin	0.457			
Cherrylawn Drive/Promenade	0.525			
Chesed Avenue/Avenue	0.273			
Chester Avenue/Avenue	0.178			
Chief Noah Augustine Drive/Promenade	0.706			
Christopher Crescent/Croissant	0.361			
Church Street/Rue	1.480			
Churchill Street/Rue	1.008			
Clair Crescent/Croissant	0.084			
Claredon Drive/Promenade	0.508			
Clark Street/Rue	0.100			
Clearview Street/Rue	0.203			
Clement Cormier Street/Rue	0.568			
Clermont Street/Rue	0.247			
Clifton Street/Rue	0.069			
Clinton Avenue/Avenue	0.126			
Clover Street/Rue	0.241			
Colburne Street/Rue	0.266			
Colby Crescent/Croissant	0.436			
Cole Avenue/Avenue	0.174			

LOCAL GOVERNMENT KILOMETRAGE

KILOMÉTRAGE GOUVERNEMENT LOCAL

DEPARTMENT OF TRANSPORTATION
AND INFRASTRUCTURE
CAPITAL PLANNING



MINISTÈRE DES TRANSPORTS ET DE
L'INFRASTRUCTURE
PLANIFICATION DES IMMOBILISATIONS

Entity
Entité Moncton

Communities
Communautés Moncton

Status
Statut City

Page 13

Corey White
Corey White
Capital Planning/Planification des Immobilisations

Date 2022-07-12

Official for/Officiel pour 2023

Name of street Nom de la rue	Length (km) Longueur (km)	Number of lanes Nombre de voies	Lane Kilometres Kilomètres de voies	Remarks Remarques
Cole Avenue South/Avenue	0.208			
Collishaw Street/Rue	1.467			incl turning lanes
Colonial Drive/Promenade	0.223			
Colpitts Crescent/Croissant	0.038			
Columbus Avenue/Avenue	0.931			
Commerce Street/Rue	1.369			
Commercial Court/Cour	0.111			
Community Avenue/Avenue	0.074			
Concorde Street/Rue	0.103			
Congressional Crescent/Croissant	0.545			
Connaught Avenue/Avenue: (Municipal Part/Partie Municipale)	1.187			
Connolly Street/Rue	0.468			
Cooke Drive/Promenade	0.192			
Cooper Court/Cour	0.063			
Copperfield Lane/Allée	0.332			
Coral Street/Rue	0.123			
Corey Craig Street/Rue	0.076			
Coriander Street/Rue	0.799			
Cormier Avenue/Avenue	0.262			

LOCAL GOVERNMENT KILOMETRAGE

KILOMÉTRAGE GOUVERNEMENT LOCAL

DEPARTMENT OF TRANSPORTATION
AND INFRASTRUCTURE
CAPITAL PLANNING



MINISTÈRE DES TRANSPORTS ET DE
L'INFRASTRUCTURE
PLANIFICATION DES IMMOBILISATIONS

Entity
Entité Moncton

Communities
Communautés Moncton

Status
Statut City

Page 14

Corey White
Corey White
Capital Planning/Planification des Immobilisations

Date 2022-07-12

Official for/Officiel pour 2023

Name of street Nom de la rue	Length (km) Longueur (km)	Number of lanes Nombre de voies	Lane Kilometres Kilomètres de voies	Remarks Remarques
Cornell Street/Rue	0.187			
Cornhill Street/Rue	0.487			
Coronation Drive/Promenade	0.660			
Cortland Court/Cour	0.055			
Cottonwood Crescent/Croissant	0.333			
Courteney Street/Rue	0.267			
Coventry Crescent/Croissant	0.351			
Crandall Street/Rue	0.643			
Crawford Street/Rue	0.419			
Crescent Avenue/Avenue	0.156			
Crestwood Drive/Promenade	0.846			
Croasdale Street/Rue	0.414			
Cross Street/Rue	0.153			
Crowbush Crescent/Croissant	0.447			
Crowley Farm Road/Chemin	1.453			Turning lane at Morton incl.
Crown Crescent/Croissant	0.287			
Cumberland Street/Rue	0.530			
Cumbria Court/Cour	0.082			
Curry Street/Rue	0.618			
Danforth Street/Rue	0.155			

LOCAL GOVERNMENT KILOMETRAGE**KILOMÉTRAGE GOUVERNEMENT LOCAL**

DEPARTMENT OF TRANSPORTATION
AND INFRASTRUCTURE
CAPITAL PLANNING




MINISTÈRE DES TRANSPORTS ET DE
L'INFRASTRUCTURE
PLANIFICATION DES IMMOBILISATIONS

Entity
Entité Moncton

Communities
Communautés Moncton

Status
Statut City

Page 15


Corey White
Capital Planning/Planification des Immobilisations
Date 2022-07-12

Official for/Officiel pour 2023

Name of street Nom de la rue	Length (km) Longueur (km)	Number of lanes Nombre de voies	Lane Kilometres Kilomètres de voies	Remarks Remarques
Darla Court/Cour	0.106			
Davis Street/Rue	0.045			
Dawn Crescent/Croissant	0.550			
Deepwood Street/Rue	0.296			
Deerfield Drive/Promenade	0.271			
Dell Park Crescent/Croissant	0.113			
Delong Drive/Promenade	3.103			
Delpech Crescent/Croissant	0.314			
Delray Court/Cour	0.091			
Derby Street/Rue	0.402			
Desbrisay Avenue/Avenue	2.003			
Devon Lane/Allée	0.106			
Devonshire Court/Cour	0.088			
Deware Drive/Promenade	0.487			
Dewitt Avenue/Avenue	0.188			
Diamond Head Court/Cour	0.198			
Dickson Boulevard/Boulevard	0.935			
Dolphin Drive/Promenade	0.129			
Dominion Street/Rue	1.357			
Donald Avenue/Avenue	0.518			

LOCAL GOVERNMENT KILOMETRAGE

KILOMÉTRAGE GOUVERNEMENT LOCAL

DEPARTMENT OF TRANSPORTATION
AND INFRASTRUCTURE
CAPITAL PLANNING



MINISTÈRE DES TRANSPORTS ET DE
L'INFRASTRUCTURE
PLANIFICATION DES IMMOBILISATIONS

Entity
Entité Moncton

Communities
Communautés Moncton

Status
Statut City

Page 16

Corey White
Corey White
Capital Planning/Planification des Immobilisations

Date 2022-07-12

Official for/Officiel pour 2023

Name of street Nom de la rue	Length (km) Longueur (km)	Number of lanes Nombre de voies	Lane Kilometres Kilomètres de voies	Remarks Remarques
Donovan Terrace/Terrasse	0.106			
Dorchester Street/Rue	0.185			
Douglas Avenue/Avenue	0.457			
Dove Lane/Allée	0.200			
Dowd Street/Rue	0.127			
Downing Street/Rue	0.193			
Downsview Avenue/Avenue	0.198			
Drayton Street/Rue	0.527			
Driftwood Court/Cour	0.181			
Driscoll Crescent/Croissant	0.577			
Drummond Street/Rue	0.895			
Dufferin Street/Rue	0.635			
Duffy Street/Rue	0.076			
Dunnett Court/Cour	0.054			
Dunvegan Court/Cour	0.122			
Durelle Street/Rue	0.181			
Dutchill Drive/Promenade	0.389			
Eaglewood Drive/Promenade	0.231			
East Street/Rue	0.585			
Eastwood Avenue/Avenue	0.340			

LOCAL GOVERNMENT KILOMETRAGE

KILOMÉTRAGE GOUVERNEMENT LOCAL

DEPARTMENT OF TRANSPORTATION
AND INFRASTRUCTURE
CAPITAL PLANNING



MINISTÈRE DES TRANSPORTS ET DE
L'INFRASTRUCTURE
PLANIFICATION DES IMMOBILISATIONS

Entity
Entité Moncton

Communities
Communautés Moncton

Status
Statut City

Page 17

Corey White
Corey White
Capital Planning/Planification des Immobilisations

Date 2022-07-12

Official for/Officiel pour 2023

Name of street Nom de la rue	Length (km) Longueur (km)	Number of lanes Nombre de voies	Lane Kilometres Kilomètres de voies	Remarks Remarques
Eastwood Crescent/Croissant	0.074			
Eaton Street/Rue	0.130			
Echo Drive/Promenade	0.629			
Eden Street/Rue	0.076			
Edgehill Drive/Promenade	0.229			
Edgett Avenue/Avenue	1.361			
Edgewater Court/Cour	0.079			
Edinburgh Drive/Promenade	3.149			
Edington Street/Rue	0.300			
Edmond Street/Rue	0.277			
Edmonton Avenue/Avenue	0.289			
Edward Street/Rue	0.618			
Eighth Street/Rue	0.259			
Elizabeth Street/Rue	0.219			
Ellerdale Avenue/Avenue	0.982			
Ellesmere Drive/Promenade	0.434			
Elm Street/Rue	0.254			
Elmhurst Road/Chemin	0.777			
Elmwood Drive/Promenade	0.216			
Elsie Crescent/Croissant	0.490			

LOCAL GOVERNMENT KILOMETRAGE

KILOMÉTRAGE GOUVERNEMENT LOCAL

DEPARTMENT OF TRANSPORTATION
AND INFRASTRUCTURE
CAPITAL PLANNING



MINISTÈRE DES TRANSPORTS ET DE
L'INFRASTRUCTURE
PLANIFICATION DES IMMOBILISATIONS

Entity
Entité Moncton

Communities
Communautés Moncton

Status
Statut City

Page 18

Corey White
Corey White
Capital Planning/Planification des Immobilisations

Date 2022-07-12

Official for/Officiel pour 2023

Name of street Nom de la rue	Length (km) Longueur (km)	Number of lanes Nombre de voies	Lane Kilometres Kilomètres de voies	Remarks Remarques
Emeralde Drive/Promenade	0.040			
Emmerson Street/Rue	0.170			
Empire Court/Cour	0.074			
English Drive/Promenade	1.809			
Enman Street/Rue	0.126			
Ensley Drive/Promenade	0.075			
Enterprise Street/Rue	0.368			
Erinvale Drive/Promenade	1.151			
Essex Street/Rue	0.476			
Euston Street/Rue	0.188			
Evans Street/Rue	0.235			
Everett Street/Rue	0.148			
Evergreen Drive/Promenade	2.297			
Ewart Street/Rue	0.148			
Factory Lane/Allée	0.088			
Fairisle Drive/Promenade	0.436			
Fairlane Drive/Promenade	0.356			
Fairview Drive/Promenade	0.456			
Fairview Knoll Drive/Promenade	0.836			
Falcon Drive/Promenade	1.195			

LOCAL GOVERNMENT KILOMETRAGE

KILOMÉTRAGE GOUVERNEMENT LOCAL

DEPARTMENT OF TRANSPORTATION
AND INFRASTRUCTURE
CAPITAL PLANNING



MINISTÈRE DES TRANSPORTS ET DE
L'INFRASTRUCTURE
PLANIFICATION DES IMMOBILISATIONS

Entity
Entité Moncton

Communities
Communautés Moncton

Status
Statut City

Page 19

Corey White
Corey White
Capital Planning/Planification des Immobilisations

Date 2022-07-12

Official for/Officiel pour 2023

Name of street Nom de la rue	Length (km) Longueur (km)	Number of lanes Nombre de voies	Lane Kilometres Kilomètres de voies	Remarks Remarques
Falkland Street/Rue	0.359			
Fergus Street/Rue	0.170			
Fergusson Lane/Allée	0.058			
Fern Street/Rue	0.076			
Fernand Landry Street/Rue	0.130			
Fernwood Avenue/Avenue	0.199			
Fiddler's Green Drive/Promenade	0.094			
Fiedmont Street/Rue	1.165			
Fieldbrook Court/Cour	0.161			
Fieldcrest Drive/Promenade	0.367			
Fielding Street/Rue	0.123			
Fifth Street/Rue	0.177			
Filles de Jesus Avenue/Avenue	0.470			
Firestone Drive/Promenade	0.140			
First Avenue/Avenue	0.836			
Firwood Crescent/Croissant	0.363			
Fisher Street/Rue	0.080			
Flanders Court/Cour	0.129			
Fleet Street/Rue	0.255			
Fleming Street/Rue	0.412			

LOCAL GOVERNMENT KILOMETRAGE

KILOMÉTRAGE GOUVERNEMENT LOCAL

DEPARTMENT OF TRANSPORTATION
AND INFRASTRUCTURE
CAPITAL PLANNING



MINISTÈRE DES TRANSPORTS ET DE
L'INFRASTRUCTURE
PLANIFICATION DES IMMOBILISATIONS

Entity
Entité Moncton

Communities
Communautés Moncton

Status
Statut City

Page 20

Corey White
Corey White
Capital Planning/Planification des Immobilisations

Date 2022-07-12

Official for/Officiel pour 2023

Name of street Nom de la rue	Length (km) Longueur (km)	Number of lanes Nombre de voies	Lane Kilometres Kilomètres de voies	Remarks Remarques
Flint Court/Cour	0.078			
Forest Grove Road/Chemin	0.387			
Foresthill Drive/Promenade	0.122			
Forest Oak Court/Cour	0.071			
Foundry Street/Rue	0.738			
Fourth Street/Rue	0.169			
Fownes Street/Rue	0.133			
Foxwood Drive/Promenade	0.465			
Frampton Lane/Allée	2.235			
Francfort Crescent/Croissant	0.753			
Francophonie Street/Rue	0.136			
Franklyn Avenue/Avenue	0.111			
Fraser Avenue/Avenue	0.298			
Freeman Street/Rue	0.451			
Frenette Avenue/Avenue: (2 sections/2 tronçons)	3.898			
Friel Street/Rue	0.158			
Frier Street/Rue	0.209			
Frizzell Crescent/Croissant	0.201			
Frobisher Avenue/Avenue	0.271			

LOCAL GOVERNMENT KILOMETRAGE

KILOMÉTRAGE GOUVERNEMENT LOCAL

DEPARTMENT OF TRANSPORTATION
AND INFRASTRUCTURE
CAPITAL PLANNING



MINISTÈRE DES TRANSPORTS ET DE
L'INFRASTRUCTURE
PLANIFICATION DES IMMOBILISATIONS

Entity
Entité Moncton

Communities
Communautés Moncton

Status
Statut City

Page 21

Corey White
Corey White
Capital Planning/Planification des Immobilisations

Date 2022-07-12

Official for/Officiel pour 2023

Name of street Nom de la rue	Length (km) Longueur (km)	Number of lanes Nombre de voies	Lane Kilometres Kilomètres de voies	Remarks Remarques
Front Mountain Road/Chemin	2.471			
Frontenac Drive/Promenade	0.174			
Fulton Crescent/Croissant	0.247			
Fundy Street/Rue	0.183			
Gagné Crescent/Croissant	0.126			
Gagnon Drive/Promenade	0.821			
Galaxy Drive/Promenade	0.211			
Galbraith Crescent/Croissant	0.455			
Galloway Street/Rue	0.928			
Gambia Street/Rue	0.497			
Garden Hill Avenue/Avenue	0.281			
Garden Place/Place	0.079			
Gareth Court/Cour	0.060			
Garfield Street/Rue	0.392			
Garibaldi Street/Rue	0.049			
Gaskin Street/Rue	0.080			
Gaston Crescent/Croissant	0.210			
Gatineau Street/Rue	0.158			
Generation Avenue/Avenue	0.339			
George Street/Rue	0.069			

LOCAL GOVERNMENT KILOMETRAGE

KILOMÉTRAGE GOUVERNEMENT LOCAL

DEPARTMENT OF TRANSPORTATION
AND INFRASTRUCTURE
CAPITAL PLANNING



MINISTÈRE DES TRANSPORTS ET DE
L'INFRASTRUCTURE
PLANIFICATION DES IMMOBILISATIONS

Entity
Entité Moncton

Communities
Communautés Moncton

Status
Statut City

Page 22

Corey White
Corey White
Capital Planning/Planification des Immobilisations

Date 2022-07-12

Official for/Officiel pour 2023

Name of street Nom de la rue	Length (km) Longueur (km)	Number of lanes Nombre de voies	Lane Kilometres Kilomètres de voies	Remarks Remarques
Georgia Lane/Allée	0.269			
Germain Street/Rue	0.217			
Gibson Road/Chemin	0.347			
Gilbert Street/Rue	0.160			
Givan Drive/Promenade	0.449			
Glastonbury Drive/Promenade	0.552			
Glen Abbey Court/Cour	0.135			
Glencairn Drive/Promenade	1.499			
Glencoe Drive/Promenade	0.428			
Glendale Crescent/Croissant	0.275			
Glendalea Crescent/Croissant	0.272			
Glengrove Road/Chemin	1.585			
Glenmoor Drive/Promenade	0.354			
Glenwood Drive/Promenade	0.913			
Gloucester Street/Rue	0.207			
Godfrey Lane/Allée	0.169			
Golden Street/Rue	0.298			
Gooseberry Court/Cour	0.112			
Gordon Street/Rue	0.746			

LOCAL GOVERNMENT KILOMETRAGE

KILOMÉTRAGE GOUVERNEMENT LOCAL

DEPARTMENT OF TRANSPORTATION
AND INFRASTRUCTURE
CAPITAL PLANNING



MINISTÈRE DES TRANSPORTS ET DE
L'INFRASTRUCTURE
PLANIFICATION DES IMMOBILISATIONS

Entity
Entité Moncton

Communities
Communautés Moncton

Status
Statut City

Page 23

Corey White
Corey White
Capital Planning/Planification des Immobilisations

Date 2022-07-12

Official for/Officiel pour 2023

Name of street Nom de la rue	Length (km) Longueur (km)	Number of lanes Nombre de voies	Lane Kilometres Kilomètres de voies	Remarks Remarques
Gorge Road/Chemin: (Municipal Part/Partie Municipale)	0.717			
Grand Trunk Street/Rue	0.585			
Grandview Drive/Promenade	0.402			
Granite Drive/Promenade	2.145			incl. 2 turning lanes at Rte 115
Grant Street/Rue	0.394			
Granville Drive/Promenade	0.116			no access to Vaughan Harvey
Greenhaven Drive/Promenade	0.420			
Greenhill Drive/Promenade	0.235			
Greenock Street/Rue	0.579			
Greenside Street/Rue	0.166			
Greenwich Drive/Promenade	0.549			
Greenwood Drive/Promenade	0.320			
Gross Avenue/Avenue	0.610			
Gurney Drive/Promenade	0.447			
Halifax Street/Rue	1.197			
Halls Street/Rue	0.106			
Hammond Road/Chemin	0.233			
Hampton Street/Rue	0.485			
Hanbury Crescent/Croissant	0.172			

LOCAL GOVERNMENT KILOMETRAGE

KILOMÉTRAGE GOUVERNEMENT LOCAL

DEPARTMENT OF TRANSPORTATION
AND INFRASTRUCTURE
CAPITAL PLANNING



MINISTÈRE DES TRANSPORTS ET DE
L'INFRASTRUCTURE
PLANIFICATION DES IMMOBILISATIONS

Entity
Entité Moncton

Communities
Communautés Moncton

Status
Statut City

Page 24

Corey White
Corey White
Capital Planning/Planification des Immobilisations

Date 2022-07-12

Official for/Officiel pour 2023

Name of street Nom de la rue	Length (km) Longueur (km)	Number of lanes Nombre de voies	Lane Kilometres Kilomètres de voies	Remarks Remarques
Hardwood Crescent/Croissant	0.375			
Harper Street/Rue	0.131			
Harper's Lane/Allée	0.197			
Harris Avenue/Avenue	0.204			
Harrisville Boulevard/Boulevard: (Municipal Part/Partie Municipale)	2.829			
Harrisville Boulevard Ramp	0.124			
Hastings Street/Rue	0.806			
Havenwood Court/Cour	0.168			
Hawker Avenue/Avenue	0.116			
Hayden Drive/Promenade	0.217			
Hazelton Avenue/Avenue	0.148			
Hazelwood Court/Cour	0.063			
Hearthstone Drive/Promenade	0.105			
Heather Drive/Promenade	0.333			
Heathfield Court/Cour	0.124			
Heathwood Street/Rue	0.172			
Hedgewood Drive/Promenade	0.818			
Helmsdale Crescent/Croissant	0.039			
Hemmer Jane Drive/Promenade	0.658			
Hennessey Road/Chemin	1.421			

LOCAL GOVERNMENT KILOMETRAGE

KILOMÉTRAGE GOUVERNEMENT LOCAL

DEPARTMENT OF TRANSPORTATION
AND INFRASTRUCTURE
CAPITAL PLANNING



MINISTÈRE DES TRANSPORTS ET DE
L'INFRASTRUCTURE
PLANIFICATION DES IMMOBILISATIONS

Entity
Entité Moncton

Communities
Communautés Moncton

Status
Statut City

Page 25


Corey White
Capital Planning/Planification des Immobilisations
Date 2022-07-12

Official for/Officiel pour 2023

Name of street Nom de la rue	Length (km) Longueur (km)	Number of lanes Nombre de voies	Lane Kilometres Kilomètres de voies	Remarks Remarques
Henri Durant Street/Rue	0.892			
Henry Street/Rue	0.377			
Heritage Street/Rue	0.227			
Héros Court/Cour	0.162			
Hester Street/Rue	0.080			
Hickory Lane/Allée	0.087			
Hicks Avenue/Avenue	0.093			
High Street/Rue	2.345			
Highfield Street/Rue	1.653			
Highlandview Road/Chemin	1.768			
Highmeadow Drive/Promenade	0.434			
Hildegard Drive/Promenade	1.252			
Hillary Crescent/Croissant	0.374			
Hillcrest Drive/Promenade	0.592			
Hillside Drive/Promenade	0.343			
Hilton Drive/Promenade	0.536			
Holland Drive/Promenade	0.849			
Hollywood Drive/Promenade	0.263			
Hopper Street/Rue	0.665			
Horsman Road/Chemin	1.184			

LOCAL GOVERNMENT KILOMETRAGE

KILOMÉTRAGE GOUVERNEMENT LOCAL

DEPARTMENT OF TRANSPORTATION
AND INFRASTRUCTURE
CAPITAL PLANNING



MINISTÈRE DES TRANSPORTS ET DE
L'INFRASTRUCTURE
PLANIFICATION DES IMMOBILISATIONS

Entity
Entité Moncton

Communities
Communautés Moncton

Status
Statut City

Page 26

Corey White
Corey White
Capital Planning/Planification des Immobilisations

Date 2022-07-12

Official for/Officiel pour 2023

Name of street Nom de la rue	Length (km) Longueur (km)	Number of lanes Nombre de voies	Lane Kilometres Kilomètres de voies	Remarks Remarques
Horsman Ramps/Bretelles	0.104			
Horton Lane/Allée	0.094			
Hows Crescent/Croissant	0.438			
Hub Lane/Allée	0.071			
Humphrey Street/Rue	1.039			
Hunterwood Street/Rue	0.665			
Huntington Court/Cour	0.323			
Intercolonial Way/Voie	0.242			
Isington Street/Rue	0.563			
Ivan Court/Cour: (private/privé)	0.485			
Ivan Rand Drive/Promenade	0.604			
Ivy Court/Cour	0.028			
Ivy Road/Chemin	0.621			
Jabez Lane/Allée	0.306			
Jackson Avenue/Avenue	0.172			
James Street/Rue	0.198			
Janice Avenue/Avenue	0.180			
Janick Court/Cour	0.092			
Jarvis Court/Cour	0.142			

LOCAL GOVERNMENT KILOMETRAGE**KILOMÉTRAGE GOUVERNEMENT LOCAL**

DEPARTMENT OF TRANSPORTATION
AND INFRASTRUCTURE
CAPITAL PLANNING



MINISTÈRE DES TRANSPORTS ET DE
L'INFRASTRUCTURE
PLANIFICATION DES IMMOBILISATIONS

Entity
Entité Moncton

Communities
Communautés Moncton

Status
Statut City

Page 27

Corey White
Corey White
Capital Planning/Planification des Immobilisations

Date 2022-07-12**Official for/Officiel pour 2023**

Name of street Nom de la rue	Length (km) Longueur (km)	Number of lanes Nombre de voies	Lane Kilometres Kilomètres de voies	Remarks Remarques
Jasmine Crescent/Croissant	0.356			
Jay Crescent/Croissant	0.177			
Jeremie Court/Cour	0.122			
John Street/Rue	1.223			
Johnson Avenue/Avenue	0.488			
Jonathan Avenue/Avenue	0.192			
Jones Street/Rue	1.173			
Jordan Cresent/Croissant	0.527			
Joyce Avenue/Avenue	0.664			
Jubilee Avenue/Avenue	0.088			
Jutland Street/Rue	0.307			
Karen Drive/Promenade	0.278			
Katherine Avenue/Avenue	0.765			
Keenan Drive/Promenade	0.105			
Keillor Street/Rue	0.166			
Kelly Road/Chemin	0.061			
Kendra Street/Rue	1.266			
Kenmore Drive/Promenade	0.541			
Kensington Drive/Promenade	0.412			
Kent Lane/Allée	0.073			

LOCAL GOVERNMENT KILOMETRAGE

KILOMÉTRAGE GOUVERNEMENT LOCAL

DEPARTMENT OF TRANSPORTATION
AND INFRASTRUCTURE
CAPITAL PLANNING



MINISTÈRE DES TRANSPORTS ET DE
L'INFRASTRUCTURE
PLANIFICATION DES IMMOBILISATIONS

Entity
Entité Moncton

Communities
Communautés Moncton

Status
Statut City

Page 28

Corey White
Corey White
Capital Planning/Planification des Immobilisations

Date 2022-07-12

Official for/Officiel pour 2023

Name of street Nom de la rue	Length (km) Longueur (km)	Number of lanes Nombre de voies	Lane Kilometres Kilomètres de voies	Remarks Remarques
Kenview Drive/Promenade	0.405			
Kenwood Drive/Promenade	0.220			
Kervin Crescent/Croissant	0.485			
Kesmark Court/Cour	0.065			
Kilburn Avenue/Avenue	0.294			
Killam Drive/Promenade: (Municipal Part/Partie Municipale)	2.152		6 sections (incl 1 turning lane and turnaround at Ross Howard)	
King Street/Rue	0.981			
King's Bridge Boulevard/Boulevard	0.552			
Kingsmere Court/Cour	0.104			
Kingston Avenue/Avenue	0.180			
Kingsway Crescent/Croissant	0.313			
Kipling Court/Cour	0.157			
Kirkwood Drive/Promenade	0.322			
Knox Drive/Promenade	0.410			
Labelle Street/Rue	0.212			
LaBrosse Road/Chemin	0.614			
Lady Ada Boulevard/Boulevard	0.582			
Lady Guinevere Street/Rue	0.477			
Lady Russell Street/Rue	0.973			
LaForge Street/Rue	0.387			

LOCAL GOVERNMENT KILOMETRAGE

KILOMÉTRAGE GOUVERNEMENT LOCAL

DEPARTMENT OF TRANSPORTATION
AND INFRASTRUCTURE
CAPITAL PLANNING



MINISTÈRE DES TRANSPORTS ET DE
L'INFRASTRUCTURE
PLANIFICATION DES IMMOBILISATIONS

Entity
Entité Moncton

Communities
Communautés Moncton

Status
Statut City

Page 29

Corey White
Corey White
Capital Planning/Planification des Immobilisations

Date 2022-07-12

Official for/Officiel pour 2023

Name of street Nom de la rue	Length (km) Longueur (km)	Number of lanes Nombre de voies	Lane Kilometres Kilomètres de voies	Remarks Remarques
Laird Avenue/Avenue	0.278			
Lalande Avenue/Avenue	0.159			
Lakewood Drive/Promenade	0.340			
Lancaster Road/Chemin	0.410			
Lancefield Crescent/Croissant	0.427			
Landry Street/Rue	0.181			
Langford Street/Rue	0.169			
LaSalle Crescent/Croissant	0.412			
Laurelle Avenue/Avenue	0.349			
Lauvrière Court/Cour	0.073			
Lavender Lane/Allée	0.259			
Le Guerne Court/Cour	0.145			
Lee Drive/Promenade	0.113			
Leeside Drive/Promenade	0.325			
LeFay Court/Cour	0.060			
LeFurgey Avenue/Avenue	0.473			
Lemonwood Court/Cour	0.084			
Leopold F. Belliveau Drive/Promenade	1.522			
Leslie Street/Rue	1.095			
Lester Street/Rue	0.669			
Lewis Street/Rue	0.365			

LOCAL GOVERNMENT KILOMETRAGE

KILOMÉTRAGE GOUVERNEMENT LOCAL

DEPARTMENT OF TRANSPORTATION
AND INFRASTRUCTURE
CAPITAL PLANNINGMINISTÈRE DES TRANSPORTS ET DE
L'INFRASTRUCTURE
PLANIFICATION DES IMMOBILISATIONS

Entity
Entité Moncton

Communities
Communautés Moncton

Status
Statut City

Page 30

Corey White
Capital Planning/Planification des ImmobilisationsDate 2022-07-12

Official for/Officiel pour 2023

Name of street Nom de la rue	Length (km) Longueur (km)	Number of lanes Nombre de voies	Lane Kilometres Kilomètres de voies	Remarks Remarques
Lewisville Road/Chemin: (Municipal Part/Partie Municipale)	0.050			
Liberty Crescent/Croissant	0.629			
Limerick Street/Rue	0.431			
Limestone Drive/Promenade	0.269			
Linden Crescent/Croissant	0.299			
Llangollen Road/Chemin	0.335			
Lockhart Avenue/Avenue	0.668			
Lockwood Street/Rue	0.213			
Loftus Street/Rue	0.719			
Logan Lane/Allée	0.484			
Loostouk Street/Rue	0.282			
Longfellow Drive/Promenade	0.464			
Lonsdale Drive/Promenade	1.129			
Lorentz Drive/Promenade	0.180			
Lorilynn Court/Cour	0.166			
Lorne Street/Rue	0.808			
Lotusrow Drive/Promenade	0.308			
Lutz Street/Rue	1.699			
Lynch Street/Rue	0.242			
Lynds Avenue/Avenue	0.234			

LOCAL GOVERNMENT KILOMETRAGE

KILOMÉTRAGE GOUVERNEMENT LOCAL

DEPARTMENT OF TRANSPORTATION
AND INFRASTRUCTURE
CAPITAL PLANNING



MINISTÈRE DES TRANSPORTS ET DE
L'INFRASTRUCTURE
PLANIFICATION DES IMMOBILISATIONS

Entity
Entité Moncton

Communities
Communautés Moncton

Status
Statut City

Page 31

Corey White
Capital Planning/Planification des Immobilisations

Date 2022-07-12

Official for/Officiel pour 2023

Name of street Nom de la rue	Length (km) Longueur (km)	Number of lanes Nombre de voies	Lane Kilometres Kilomètres de voies	Remarks Remarques
Lynwood Drive/Promenade	0.496			
MacAleese Lane/Allée	0.835			
MacBeath Avenue/Avenue	2.047			
MacCoun Street/Rue	0.163			
MacDonald Lane/Allée	0.210			
MacIntosh Boulevard/Boulevard	0.307			
MacLaren Drive/Promenade	0.167			
MacNaughton Avenue/Avenue	2.616			
MacWilliam Lane/Allée	0.153			
Madison Avenue/Avenue	0.380			
Magee Avenue/Avenue	0.158			
Magellan Drive/Promenade	1.102			
Magnetic Hill Road/Chemin	0.995			
Magnolia Crescent/Croissant	0.497			
Mailhot Avenue/Avenue	0.940			
Major Road/Chemin	0.154			
Mansfield Street/Rue	0.257			
Maple Street/Rue	0.900			no access to Cannought St.
Maplehurst Drive/Promenade	2.018			

LOCAL GOVERNMENT KILOMETRAGE**KILOMÉTRAGE GOUVERNEMENT LOCAL**

DEPARTMENT OF TRANSPORTATION
AND INFRASTRUCTURE
CAPITAL PLANNING



MINISTÈRE DES TRANSPORTS ET DE
L'INFRASTRUCTURE
PLANIFICATION DES IMMOBILISATIONS

Entity
Entité Moncton

Communities
Communautés Moncton

Status
Statut City

Page 32

Corey White
Corey White
Capital Planning/Planification des Immobilisations

Date 2022-07-12**Official for/Officiel pour 2023**

Name of street Nom de la rue	Length (km) Longueur (km)	Number of lanes Nombre de voies	Lane Kilometres Kilomètres de voies	Remarks Remarques
Mapleton Road/Chemin: (Municipal Part/Partie Municipale)	3.690			
Mapleton Road ramp/bretelle chemin Mapleton	0.085			
Maplewood Drive/Promenade	0.342			
Marina Drive/Promenade	0.266			
Marjorie Street/Rue	0.306			
Mark Avenue/Avenue	0.309			
Marlboro Court/Cour	0.097			
Marquette Avenue/Avenue	0.441			
Marriott Drive/Promenade	0.340			
Martindale Drive/Promenade	0.415			
Martin Street/Rue	0.389			
Massey Avenue/Avenue	0.775			
Masters Road/Chemin	0.515			
Mathieu Crescent/Croissant	0.243			
Mayfield Street/Rue	0.325			
Maywood Court/Cour	0.040			
McAllen Lane/Allée	0.083			
McAndrew Street/Rue	0.340			
McAnn Street/Rue	0.215			

LOCAL GOVERNMENT KILOMETRAGE**KILOMÉTRAGE GOUVERNEMENT LOCAL**

DEPARTMENT OF TRANSPORTATION
AND INFRASTRUCTURE
CAPITAL PLANNING



MINISTÈRE DES TRANSPORTS ET DE
L'INFRASTRUCTURE
PLANIFICATION DES IMMOBILISATIONS

Entity
Entité Moncton

Communities
Communautés Moncton

Status
Statut City

Page 33

Corey White
Corey White
Capital Planning/Planification des Immobilisations

Date 2022-07-12**Official for/Officiel pour 2023**

Name of street Nom de la rue	Length (km) Longueur (km)	Number of lanes Nombre de voies	Lane Kilometres Kilomètres de voies	Remarks Remarques
McArthur Avenue/Avenue	0.116			
McAuley Drive/Promenade	0.480			
McCody Court/Cour	0.083			
McCoy Street/Rue	0.318			
McDougall Avenue/Avenue	0.221			
McElroy Street/Rue	0.222			
McKay Avenue/Avenue	0.540			
McKenzie Avenue/Avenue	0.860			
McKnight Court/Cour	0.112			
McLaughlin Drive/Promenade	8.014			
McMonagle Avenue/Avenue	0.069			
McSweeney Avenue/Avenue	1.187			
Meadowdale Drive/Promenade	0.389			
Meadow Lane/Allée	0.238			
Mecca Drive/Promenade	0.615			
Mechanic Street/Rue	0.171			
Melba Street/Rue	0.451			
Melbourne Crescent/Croissant	0.240			
Melrose Street/Rue	0.201			
Melville Street/Rue	0.571			

LOCAL GOVERNMENT KILOMETRAGE

KILOMÉTRAGE GOUVERNEMENT LOCAL

DEPARTMENT OF TRANSPORTATION
AND INFRASTRUCTURE
CAPITAL PLANNING




MINISTÈRE DES TRANSPORTS ET DE
L'INFRASTRUCTURE
PLANIFICATION DES IMMOBILISATIONS

Entity
Entité Moncton

Communities
Communautés Moncton

Status
Statut City

Page 34


Corey White
Capital Planning/Planification des Immobilisations
Date 2022-07-12

Official for/Officiel pour 2023

Name of street Nom de la rue	Length (km) Longueur (km)	Number of lanes Nombre de voies	Lane Kilometres Kilomètres de voies	Remarks Remarques
Meriland Court/Cour	0.268			
Merlin Court/Cour	0.060			
Metcalf Street/Rue	0.161			
Milan Crescent/Croissant	0.109			
Mill Road/Chemin	1.247			
Millennium Boulevard/Boulevard	2.443			
Miller Drive/Promenade	0.378			
Milner Road/Chemin	1.141			
Milroth Avenue/Avenue	0.202			
Misty Court/Cour	0.046			
Mitchner Avenue/Avenue	0.233			
Modern Lane/Allée	0.322			
Mollins Crescent/Croissant	0.424			
Monaghan Drive/Promenade	0.467			
Moncton Street/Rue	0.397			
Monique Street/Rue	0.286			
Montclair Avenue/Avenue	0.221			
Monte Carlo Crescent/Croissant	0.407			
Moore Street/Rue	0.163			
Morewood Crescent/Croissant	0.688			
Morningside Drive/Promenade	0.490			

LOCAL GOVERNMENT KILOMETRAGE**KILOMÉTRAGE GOUVERNEMENT LOCAL**

DEPARTMENT OF TRANSPORTATION
AND INFRASTRUCTURE
CAPITAL PLANNING



MINISTÈRE DES TRANSPORTS ET DE
L'INFRASTRUCTURE
PLANIFICATION DES IMMOBILISATIONS

Entity
Entité Moncton

Communities
Communautés Moncton

Status
Statut City

Page 35

Corey White
Corey White
Capital Planning/Planification des Immobilisations

Date 2022-07-12**Official for/Officiel pour 2023**

Name of street Nom de la rue	Length (km) Longueur (km)	Number of lanes Nombre de voies	Lane Kilometres Kilomètres de voies	Remarks Remarques
Morton Avenue/Avenue	1.996			
Mossy Oak Crescent/Croissant	0.287			
Mountain Road/Chemin: (Municipal Part/Partie Municipale) (2 municipal sections/2 tronçons municipale)	7.148			
Mount Pleasant Road/Chemin	0.634			
Mount Royal Boulevard/Boulevard	1.156			
Muirfield Drive/Promenade	0.629			
Murphy Avenue/Avenue	0.648			
Myers Street/Rue	0.169			
Myles Avenue/Avenue	0.110			
Myriam Crescent/Croissant	0.303			
Naples Drive/Promenade	0.177			
Neville Street/Rue	0.354			
Newberry Street/Rue	0.239			
Newcombe Street/Rue	0.782			
Newport Drive/Promenade	0.079			
Newton Street/Rue	0.401			
Ninth Street/Rue	0.268			
Noble Crescent/Croissant	0.345			
Noel Street/Rue	1.274			

LOCAL GOVERNMENT KILOMETRAGE**KILOMÉTRAGE GOUVERNEMENT LOCAL**

DEPARTMENT OF TRANSPORTATION
AND INFRASTRUCTURE
CAPITAL PLANNING



MINISTÈRE DES TRANSPORTS ET DE
L'INFRASTRUCTURE
PLANIFICATION DES IMMOBILISATIONS

Entity
Entité Moncton

Communities
Communautés Moncton

Status
Statut City

Page 36


Corey White
Capital Planning/Planification des Immobilisations
Date 2022-07-12

Official for/Officiel pour 2023

Name of street Nom de la rue	Length (km) Longueur (km)	Number of lanes Nombre de voies	Lane Kilometres Kilomètres de voies	Remarks Remarques
Norman Street/Rue	0.121			
North Street/Rue	0.927			
Northumberland Drive/Promenade	0.485			
Northview Avenue/Avenue	0.171			
Northwood Road/Chemin	0.414			
Norton Crescent/Croissant	0.153			
Norwood Avenue/Avenue	0.559			
Notingham Drive/Promenade	0.557			
O'Brien Avenue/Avenue	0.063			
O'Neill Street/Rue	0.725			
Oakcroft Street/Rue	0.476			
Oak Hill Court/Cour	0.068			
Oakhill Crescent/Croissant	0.040			
Oakland Avenue/Avenue	0.401			
Oakmoor Terrace/Terrasse	0.578			
Oak Ridge Drive/Promenade	1.029			
Ocean Limited Way/Voie	0.264			
Old Barn Road/Chemin	0.525			
Old Oak Crescent/Croissant	0.487			
Olympic Crescent/Croissant	0.497			

LOCAL GOVERNMENT KILOMETRAGE

KILOMÉTRAGE GOUVERNEMENT LOCAL

DEPARTMENT OF TRANSPORTATION
AND INFRASTRUCTURE
CAPITAL PLANNING




MINISTÈRE DES TRANSPORTS ET DE
L'INFRASTRUCTURE
PLANIFICATION DES IMMOBILISATIONS

Entity
Entité Moncton

Communities
Communautés Moncton

Status
Statut City

Page 37


Corey White
Capital Planning/Planification des Immobilisations

Date 2022-07-12

Official for/Officiel pour 2023

Name of street Nom de la rue	Length (km) Longueur (km)	Number of lanes Nombre de voies	Lane Kilometres Kilomètres de voies	Remarks Remarques
Opal Court/Cour	0.112			
Orange Lane/Allée	0.127			
Orchard Drive/Promenade	0.386			
Oulton Street/Rue	0.273			
Oxford Street/Rue	0.122			
Pacific Avenue/Avenue	0.694			
Palisade Drive/Promenade	1.062			
Park Street/Rue	1.117			
Parkdale Drive/Promenade	0.223			
Parkland Drive/Promenade	0.374			
Parkplace Lane/Allée	0.307			
Parkview Street/Rue	0.079			
Parkwood Drive/Promenade	0.653			
Parlee Drive/Promenade	0.321			
Parsons Drive/Promenade	0.696			
Pasadena Drive/Promenade	0.452			
Pascal-Porier Street/Rue	0.140			
Patrick Street/Rue	0.130			
Paul Street/Rue	0.110			
Pebble Creek Way/Voie	0.446			

LOCAL GOVERNMENT KILOMETRAGE

KILOMÉTRAGE GOUVERNEMENT LOCAL

DEPARTMENT OF TRANSPORTATION
AND INFRASTRUCTURE
CAPITAL PLANNING



MINISTÈRE DES TRANSPORTS ET DE
L'INFRASTRUCTURE
PLANIFICATION DES IMMOBILISATIONS

Entity
Entité Moncton

Communities
Communautés Moncton

Status
Statut City

Page 38

Corey White
Corey White
Capital Planning/Planification des Immobilisations

Date 2022-07-12

Official for/Officiel pour 2023

Name of street Nom de la rue	Length (km) Longueur (km)	Number of lanes Nombre de voies	Lane Kilometres Kilomètres de voies	Remarks Remarques
Pedum Drive/Promenade	0.117			
Pellerin Street/Rue	0.475			
Pelton Street/Rue	0.058			
Penny Lane/Allée	0.084			
Penrose Street/Rue	0.818			
Peter Street/Rue	0.435			
Pine Street/Rue	0.642			
Plaza Boulevard/Boulevard	0.670			
Plaza Boulevard ramps/bretelles boulevard Plaza	0.099			2 turning lanes
Pleasant Street/Rue	1.180			
Poirier Drive/Promenade	0.492			
Portledge Avenue/Avenue	0.771			
Preston Crescent/Croissant	0.557			
Price Street/Rue	1.673			
Prince Street/Rue	0.127			
Princess Street/Rue	0.354			
Providence Street/Rue	0.196			
Purdy Avenue/Avenue	1.013			
Purvis Street/Rue	0.069			
Queen Elizabeth Boulevard/Boulevard	0.136			

LOCAL GOVERNMENT KILOMETRAGE

KILOMÉTRAGE GOUVERNEMENT LOCAL

DEPARTMENT OF TRANSPORTATION
AND INFRASTRUCTURE
CAPITAL PLANNING



MINISTÈRE DES TRANSPORTS ET DE
L'INFRASTRUCTURE
PLANIFICATION DES IMMOBILISATIONS

Entity
Entité Moncton

Communities
Communautés Moncton

Status
Statut City

Page 39

Corey White
Corey White
Capital Planning/Planification des Immobilisations

Date 2022-07-12

Official for/Officiel pour 2023

Name of street Nom de la rue	Length (km) Longueur (km)	Number of lanes Nombre de voies	Lane Kilometres Kilomètres de voies	Remarks Remarques
Queen Mary Crescent/Croissant	0.079			
Queen Mary Road/Chemin	0.855			
Queen Street/Rue	0.949		3 sect, turning lanes incl. at Lewis and Bonaccord	
Queensway Drive/Promenade	0.685			
Rabbi Lippa Medjuck Street/Rue	0.172			
Railway Avenue/Avenue	0.209			
Rainford Court/Cour	0.372			
Ralph Street/Rue	0.145			
Ravensdale Street/Rue	0.165			
Raymond Street/Rue	0.095			
Reade Street/Rue	1.188			
Record Street/Rue	0.138			
Redmond Street/Rue	0.494			
Red Pine Drive/Promenade	0.170			
Redwood Drive/Promenade	0.444			
Regent Street/Rue	0.179			
Regina Street/Rue	0.119			
Reginald Street/Rue	0.281			
Reilly Avenue/Avenue	0.245			
Renfrew Street/Rue	0.187			

LOCAL GOVERNMENT KILOMETRAGE

KILOMÉTRAGE GOUVERNEMENT LOCAL

DEPARTMENT OF TRANSPORTATION
AND INFRASTRUCTURE
CAPITAL PLANNING



MINISTÈRE DES TRANSPORTS ET DE
L'INFRASTRUCTURE
PLANIFICATION DES IMMOBILISATIONS

Entity
Entité Moncton

Communities
Communautés Moncton

Status
Statut City

Page 40

Corey White
Corey White
Capital Planning/Planification des Immobilisations

Date 2022-07-12

Official for/Officiel pour 2023

Name of street Nom de la rue	Length (km) Longueur (km)	Number of lanes Nombre de voies	Lane Kilometres Kilomètres de voies	Remarks Remarques
Rennick Road/Chemin	1.345			
Renoir Street/Rue	0.277			
Renshaw Avenue/Avenue	0.160			
Richmond Avenue/Avenue	0.274			
Rideout Street/Rue	0.488			
Ridgewood Avenue/Avenue	0.146			
Ringwood Street/Rue	0.259			
Ripplewood Road/Chemin	1.015			
Robinson Street/Rue	1.529			
Rockcliffe Court/Cour	0.122			
Rockland Drive/Promenade	0.377			
Rockmaple Drive/Promenade	0.464			
Rockwood Drive/Promenade	0.121			
Roderick Avenue/Avenue	0.463			
Rooney Crescent/Croissant	0.640			
Rosedale Avenue/Avenue	0.209			
Roselin Court/Cour	0.196			
Rosemere Court/Cour	0.124			
Rosenburg Street/Rue	0.350			
Rosewood Crescent/Croissant	0.232			
Ross Court/Cour	0.055			

LOCAL GOVERNMENT KILOMETRAGE**KILOMÉTRAGE GOUVERNEMENT LOCAL**

DEPARTMENT OF TRANSPORTATION
AND INFRASTRUCTURE
CAPITAL PLANNING



MINISTÈRE DES TRANSPORTS ET DE
L'INFRASTRUCTURE
PLANIFICATION DES IMMOBILISATIONS

Entity
Entité Moncton

Communities
Communautés Moncton

Status
Statut City

Page 41

Corey White
Corey White
Capital Planning/Planification des Immobilisations

Date 2022-07-12**Official for/Officiel pour 2023**

Name of street Nom de la rue	Length (km) Longueur (km)	Number of lanes Nombre de voies	Lane Kilometres Kilomètres de voies	Remarks Remarques
Rossmount Terrace/Terrasse	0.350			
Roy Brown Street/Rue	0.219			
Royal Oaks Boulevard/Boulevard	2.902			
Royal Road/Chemin	0.320			
Ruby Way/Chemin	0.289			
Rural Estates Drive/Promenade	1.878			
Russell Street/Rue	0.064			
Russet Drive/Promenade	0.481			
Russ Howard Drive/Promenade	0.903			
Ruth Street/Rue	0.127			
Ryan Street/Rue	5.624			
Ryan Street Extension/Rue	0.480			
Sable Court/Cour	0.207			
Sagewood Crescent/Croissant	0.304			
Salem Court/Cour	0.201			
Salengro Crescent/Croissant	0.451			
Salter Avenue/Avenue	0.585			
Samson Street/Rue	0.281			
Sam Snead Court/Cour	0.122			
Sandalwood Drive/Promenade	0.745			

LOCAL GOVERNMENT KILOMETRAGE

KILOMÉTRAGE GOUVERNEMENT LOCAL

DEPARTMENT OF TRANSPORTATION
AND INFRASTRUCTURE
CAPITAL PLANNING




MINISTÈRE DES TRANSPORTS ET DE
L'INFRASTRUCTURE
PLANIFICATION DES IMMOBILISATIONS

Entity
Entité Moncton

Communities
Communautés Moncton

Status
Statut City

Page 42


Corey White
Capital Planning/Planification des Immobilisations
Date 2022-07-12

Official for/Officiel pour 2023

Name of street Nom de la rue	Length (km) Longueur (km)	Number of lanes Nombre de voies	Lane Kilometres Kilomètres de voies	Remarks Remarques
Sands Drive/Promenade	0.119			
Sangster Street/Rue	0.103			
Satinwood Drive/Promenade	0.564			
Saulnier Street/Rue	0.072			
Savannah Drive/Promenade	1.096			
Savoie Drive/Promenade	0.607			
Scarborough Avenue/Avenue	0.119			
Scott Street/Rue	0.319			
Seabury Drive/Promenade	0.283			
Seaman Street/Rue	0.437			
Second Avenue/Avenue	0.850			
Sedona Crescent/Croissant	0.595			
Senese Street/Rue	0.677			
Service Street/Rue	0.164			
Seventh Street/Rue	0.247			
Seymour Street/Rue	0.024			entrance to parking lot
Shad Court/Cour	0.156			
Shannon Drive/Promenade	1.252			
Sheffield Court/Cour	0.141			
Shepody Street/Rue	0.179			

LOCAL GOVERNMENT KILOMETRAGE**KILOMÉTRAGE GOUVERNEMENT LOCAL**

DEPARTMENT OF TRANSPORTATION
AND INFRASTRUCTURE
CAPITAL PLANNING



MINISTÈRE DES TRANSPORTS ET DE
L'INFRASTRUCTURE
PLANIFICATION DES IMMOBILISATIONS

Entity
Entité Moncton

Communities
Communautés Moncton

Status
Statut City

Page 43

Corey White
Corey White
Capital Planning/Planification des Immobilisations

Date 2022-07-12**Official for/Officiel pour 2023**

Name of street Nom de la rue	Length (km) Longueur (km)	Number of lanes Nombre de voies	Lane Kilometres Kilomètres de voies	Remarks Remarques
Sheraton Green Road/Chemin	0.300			
Sherrard Avenue/Avenue	0.623			
Shiajan Crescent/Croissant	0.323			
Shirley Avenue/Avenue	0.617			
Short Street/Rue	0.073			
Silence Court/Cour	0.182			
Silverstone Drive/Promenade	0.370			
Silverwood Crescent/Croissant	0.487			
Silver Shale Way/Voie	0.326			
Sir Galahad Court/Cour	0.050			
Sir Lancelot Drive/Promenade	0.373			
Sixth Street/Rue	0.258			
Slayton Court/Cour	0.101			
Smith Street/Rue	0.257			
Snow Avenue/Avenue	0.522			
Snowdon Court/Cour	0.099			
Solaire Pass/Col	0.116			
Somers Drive/Promenade	0.174			
Somerset Drive/Promenade	0.660			
Sommet Lane/Allée	0.054			

LOCAL GOVERNMENT KILOMETRAGE

KILOMÉTRAGE GOUVERNEMENT LOCAL

DEPARTMENT OF TRANSPORTATION
AND INFRASTRUCTURE
CAPITAL PLANNING



MINISTÈRE DES TRANSPORTS ET DE
L'INFRASTRUCTURE
PLANIFICATION DES IMMOBILISATIONS

Entity
Entité Moncton

Communities
Communautés Moncton

Status
Statut City

Page 44

Corey White
Corey White
Capital Planning/Planification des Immobilisations

Date 2022-07-12

Official for/Officiel pour 2023

Name of street Nom de la rue	Length (km) Longueur (km)	Number of lanes Nombre de voies	Lane Kilometres Kilomètres de voies	Remarks Remarques
Sorrento Court/Cour	0.100			
South King Street/Rue	0.064			
South Street/Rue	0.267			
Southland Drive/Promenade	0.191			
Spartan Court/Cour	0.296			
Spring Street/Rue	0.065			
Springdale Court/Cour	0.047			
Springfield Street/Rue	0.044			
Spruce Street/Rue	0.898			
Sprucegrove Boulevard/Boulevard	0.390			
Spurr Street/Rue	0.336			
St. Andrews Drive/Promenade	0.428			
St. Clair Street/Rue	0.329			
St. George Boulevard/Boulevard: (Municipal Part/Partie Municipale)	2.912			Vaughan Harvey west to Edinbdrgh(mun) turning lane incl.
St. George Street/Rue	1.912			Vaughan Harvey east to Rte 126, King st
Stafford Street/Rue	0.188			
Stanley Crescent/Croissant	0.145			
Steadman Street/Rue	0.838			
Steeves Street/Rue	0.126			
Stewart Street/Rue	0.090			

LOCAL GOVERNMENT KILOMETRAGE

KILOMÉTRAGE GOUVERNEMENT LOCAL

DEPARTMENT OF TRANSPORTATION
AND INFRASTRUCTURE
CAPITAL PLANNING




MINISTÈRE DES TRANSPORTS ET DE
L'INFRASTRUCTURE
PLANIFICATION DES IMMOBILISATIONS

Entity
Entité Moncton

Communities
Communautés Moncton

Status
Statut City

Page 45


Corey White
Capital Planning/Planification des Immobilisations
Date 2022-07-12

Official for/Officiel pour 2023

Name of street Nom de la rue	Length (km) Longueur (km)	Number of lanes Nombre de voies	Lane Kilometres Kilomètres de voies	Remarks Remarques
Stewarton Crescent/Croissant	0.041			
Stillwater Drive/Promenade	0.404			
Stone Avenue/Avenue	0.181			
Stoneham Drive/Promenade	0.406			
Storey Road East/Chemin: (2 sections/2 tronçons)	1.472			
Storey Road West/Chemin	0.253			
Sumac Street/Rue	0.269			
Summerhill Drive/Promenade	0.741			
Sumner Avenue/Avenue	0.525			
Sunshine Drive/Promenade	0.904			
Sutton Court/Cour	0.084			
Sycamore Drive/Promenade	0.117			
Talith Street/Rue	0.215			
Tamarack Terrace/Terrasse	0.694			
Tanglewood Drive/Promenade	0.327			
Tansfield Crescent/Croissant	0.325			
Tanya Crescent/Croissant	0.265			
Taylor Street/Rue	0.277			
Teaberry Avenue/Avenue	0.768			

LOCAL GOVERNMENT KILOMETRAGE

KILOMÉTRAGE GOUVERNEMENT LOCAL

DEPARTMENT OF TRANSPORTATION
AND INFRASTRUCTURE
CAPITAL PLANNING




MINISTÈRE DES TRANSPORTS ET DE
L'INFRASTRUCTURE
PLANIFICATION DES IMMOBILISATIONS

Entity
Entité Moncton

Communities
Communautés Moncton

Status
Statut City

Page 46


Corey White
Capital Planning/Planification des Immobilisations
Date 2022-07-12

Official for/Officiel pour 2023

Name of street Nom de la rue	Length (km) Longueur (km)	Number of lanes Nombre de voies	Lane Kilometres Kilomètres de voies	Remarks Remarques
Teakwood Way/Voie	0.382			
Teesdale Street/Rue	0.335			
Tee Time Drive/Promenade	0.306			
Tenth Street/Rue	0.279			
Terris Avenue/Avenue	0.356			
Timandra Crescent/Croissant	0.247			
Thanet Street/Rue	0.238			
Third Street/Rue	0.108			
Thistlevale Drive/Promenade	0.480			
Thorncastle Street/Rue	0.280			
Thornhill Crescent/Croissant	0.270			
Tiffany Court/Cour	0.062			
Timberline Road/Chemin	1.226			
Timberway Lane/Allée	0.504			
Tingley Road/Chemin	0.113			
Titus Court/Cour	0.084			
Tobin Drive/Promenade	0.169			
Toombs Street/Rue	0.457			
Trailwood Court/Cour	0.081			
Trellis Court/Cour	0.176			

LOCAL GOVERNMENT KILOMETRAGE**KILOMÉTRAGE GOUVERNEMENT LOCAL**

DEPARTMENT OF TRANSPORTATION
AND INFRASTRUCTURE
CAPITAL PLANNING



MINISTÈRE DES TRANSPORTS ET DE
L'INFRASTRUCTURE
PLANIFICATION DES IMMOBILISATIONS

Entity
Entité Moncton

Communities
Communautés Moncton

Status
Statut City

Page 47

Corey White
Corey White
Capital Planning/Planification des Immobilisations

Date 2022-07-12**Official for/Officiel pour 2023**

Name of street Nom de la rue	Length (km) Longueur (km)	Number of lanes Nombre de voies	Lane Kilometres Kilomètres de voies	Remarks Remarques
Trinity Drive/Promenade	0.862			
Trinity ramp/bretelle Trinity	0.057			
Trueman Avenue/Avenue	0.110			
Tweedsmuir Avenue/Avenue	0.230			
Twin Oaks Drive/Promenade	2.466		Incl. turning lane at Horsman Rd roundabout	
Université Avenue/Avenue: (Municipal Part/Partie Municipale)	0.641			
Upland Road/Chemin	0.450			
Upton Street/Rue	0.457			
Urquhart Avenue/Avenue	1.710			
Vail Street/Rue	0.526			
Vancouver Avenue/Avenue	0.158			
Vaughan Harvey Boulevard/Boulevard: (Municipal Part/Partie Municipale)	2.746			
Vaughan Harvey Bouelvard Ramps (all turning lanes to & from)	1.757			
Veniot Street/Rue	0.071			
Venture Drive/Promenade	0.697			
Verdun Street/Rue	0.504			
Via Roma Way / Voie	0.110			
Victoria Street/Rue	0.697			
Victory Street/Rue	0.122			

LOCAL GOVERNMENT KILOMETRAGE

KILOMÉTRAGE GOUVERNEMENT LOCAL

DEPARTMENT OF TRANSPORTATION
AND INFRASTRUCTURE
CAPITAL PLANNING



MINISTÈRE DES TRANSPORTS ET DE
L'INFRASTRUCTURE
PLANIFICATION DES IMMOBILISATIONS

Entity
Entité Moncton

Communities
Communautés Moncton

Status
Statut City

Page 48

Corey White
Corey White
Capital Planning/Planification des Immobilisations

Date 2022-07-12

Official for/Officiel pour 2023

Name of street Nom de la rue	Length (km) Longueur (km)	Number of lanes Nombre de voies	Lane Kilometres Kilomètres de voies	Remarks Remarques
Vine Avenue/Avenue	0.330			
Vista Drive/Promenade	0.255			
Wakefield Street/Rue	0.327			
Walker Street/Rue	0.087			
Walsh Street/Rue	0.689			
War Veterans Avenue/Avenue	0.380			
Ward Street/Rue	0.256			
Warner Street/Rue	0.377			
Washington Street/Rue	0.221			
Waterloo Street/Rue	0.298			
Watson Avenue/Avenue	0.428			
Waverley Avenue/Avenue	0.845			
Waycross Avenue/Avenue	0.082			
Wayne Avenue/Avenue	0.125			
Webster Avenue/Avenue	0.158			
Weldon Street/Rue	1.160			
Wellington Avenue/Avenue	0.425			
Wesley Street/Rue	0.630			
West Lane/Allée	1.338			
West Street/Rue: (2 sections/2 tronçons)	0.408			

LOCAL GOVERNMENT KILOMETRAGE**KILOMÉTRAGE GOUVERNEMENT LOCAL**

DEPARTMENT OF TRANSPORTATION
AND INFRASTRUCTURE
CAPITAL PLANNING



MINISTÈRE DES TRANSPORTS ET DE
L'INFRASTRUCTURE
PLANIFICATION DES IMMOBILISATIONS

Entity
Entité Moncton

Communities
Communautés Moncton

Status
Statut City

Page 49

Corey White
Corey White
Capital Planning/Planification des Immobilisations

Date 2022-07-12**Official for/Officiel pour 2023**

Name of street Nom de la rue	Length (km) Longueur (km)	Number of lanes Nombre de voies	Lane Kilometres Kilomètres de voies	Remarks Remarques
Westbrook Circle/Cercle	0.878			
Westinghouse Court/Cour	0.324			
Westmorland Street/Rue	0.321			
Westmount Boulevard/Boulevard	1.407			
Weston Street/Rue	0.465			
Westwood Drive/Promenade	0.129			
Weyburn Road/Chemin	0.375			
Wheaton Road/Chemin	0.251			
Whisperwood Drive/Promenade	0.320			
White Oak Terrace/Terrasse	0.867			
Whitfield Trites Road/Chemin	0.970			
Whitney Avenue/Avenue	0.893			
Wilbur Street/Rue	0.354			
Wilderness Court/Cour	0.104			
Wildwood Court/Cour	0.104			
Willett Street/Rue	0.137			
Williams Street/Rue	0.399			
Willow Street/Rue	0.124			
Willowbend Drive/Promenade	0.383			
Willowdale Court/Cour	0.061			

LOCAL GOVERNMENT KILOMETRAGE**KILOMÉTRAGE GOUVERNEMENT LOCAL**

DEPARTMENT OF TRANSPORTATION
AND INFRASTRUCTURE
CAPITAL PLANNING



MINISTÈRE DES TRANSPORTS ET DE
L'INFRASTRUCTURE
PLANIFICATION DES IMMOBILISATIONS

Entity
Entité Moncton

Communities
Communautés Moncton

Status
Statut City

Page 50


Corey White
Capital Planning/Planification des Immobilisations
Date 2022-07-12

Official for/Officiel pour 2023

Name of street Nom de la rue	Length (km) Longueur (km)	Number of lanes Nombre de voies	Lane Kilometres Kilomètres de voies	Remarks Remarques
Willshire Way/Voie	0.488			
Wilmington Drive/Promenade	0.406			
Winchester Avenue/Avenue	0.222			
Windcrest Street/Rue	0.072			
Windemere Drive/Promenade	0.145			
Winnipeg Street/Rue	0.437			
Winter Avenue/Avenue	0.826			
Wolfe Avenue/Avenue	0.118			
Woodhaven Court/Cour	0.230			
Woodland Drive/Promenade	0.447			
Woodlawn Avenue/Avenue	0.338			
Woodleigh Street/Rue	1.073			
Woodman Lane/Allée	0.038			
Woodstone Crescent/Croissant	0.447			
Worthington Avenue/Avenue: (2 sections/2 tronçons)	1.471			
Wortman Drive/Promenade	0.458			
Wright Street/Rue	0.301			
Wrysdale Drive/Promenade	0.347			
Wynwood Drive/Promenade	1.029			

LOCAL GOVERNMENT KILOMETRAGE**KILOMÉTRAGE GOUVERNEMENT LOCAL**

DEPARTMENT OF TRANSPORTATION
AND INFRASTRUCTURE
CAPITAL PLANNING



MINISTÈRE DES TRANSPORTS ET DE
L'INFRASTRUCTURE
PLANIFICATION DES IMMOBILISATIONS

Entity
Entité Moncton

Communities
Communautés Moncton

Status
Statut City

Page 51

Corey White
Corey White
Capital Planning/Planification des Immobilisations

Date 2022-07-12**Official for/Officiel pour 2023**

Name of street Nom de la rue	Length (km) Longueur (km)	Number of lanes Nombre de voies	Lane Kilometres Kilomètres de voies	Remarks Remarques
Xavier Avenue/Avenue	0.203			
York Street/Rue	0.742			
Young Street/Rue	0.112			
TOTAL C KILOMETRAGE/ TOTAL DU KILOMÉTRAGE C	455.197			
PROVINCIAL HIGHWAYS / ROUTES PROVINCIALES				
<u>CONTROLLED ACCESS (D)</u>				
Route 2 (T.C.H.):	14.256	7	99.792	
Route 15: (Wheeler Boulevard/Boulevard, Veterans Highway/Autoroute des anciens combattants)	18.633	6 7 8	121.902	10.870 x 6 5.422 x 7 2.341 x 8
Route 114: (Beginning at the point on the centre line of the travelled portion of Route 114 that is on the Moncton City Boundary, Westmorland County; thence in a northerly direction along the centre line of Route 114 for a distance of 0.166 kilomètres to the intersection of the centre lines of the travelled portions of Route 114 and Route 106./ Partant du point sur la ligne centrale de la partie servant à la circulation de la Route 114 et de la Ville de Moncton de Westmorland; de là, en direction nord le long de la ligne centrale de la Route 114 sur une distance de 0.166 kilomètres jusqu'à l'intersection des lignes centrales des parties servant à la circulation de la Route 114 et de la Route 106.)	0.166	6	0.996	

LOCAL GOVERNMENT KILOMETRAGE

KILOMÉTRAGE GOUVERNEMENT LOCAL

DEPARTMENT OF TRANSPORTATION
AND INFRASTRUCTURE
CAPITAL PLANNING



MINISTÈRE DES TRANSPORTS ET DE
L'INFRASTRUCTURE
PLANIFICATION DES IMMOBILISATIONS

Entity
Entité Moncton

Communities
Communautés Moncton

Status
Statut City

Page 52

Corey White
Capital Planning/Planification des Immobilisations

Date 2022-07-12

Official for/Officiel pour 2023

Name of street Nom de la rue	Length (km) Longueur (km)	Number of lanes Nombre de voies	Lane Kilometres Kilomètres de voies	Remarks Remarques
<p>Route 115: (Beginning at the intersection of the centre line of the travelled portion of Route 115 and the centre of the median for Route 2; thence in a northerly direction along the centre line of Route 115 for a distance of 240 metres, and Beginning at the intersection of the centre line of the travelled portion of Route 115 and the centre of the median for Route 2; thence in a southerly direction along the centre line of Route 115 for a distance of 135 metres./ Partant de l'intersection de la ligne centrale de la partie servant à la circulation de la Route 115 et du centre de la médiane pour la Route 2; de là, en direction nord le long de la ligne centrale de la Route 115 sur une distance de 240 metres, et Partant de l'intersection de la ligne centrale de la partie servant à la circulation de la Route 115 et du centre de la médiane pour la Route 2; de là, en direction sud le long de la ligne centrale de la Route 115 sur une distance de 135 mètres)</p>	0.375	3	1.125	

LOCAL GOVERNMENT KILOMETRAGE

KILOMÉTRAGE GOUVERNEMENT LOCAL

DEPARTMENT OF TRANSPORTATION
AND INFRASTRUCTURE
CAPITAL PLANNING



MINISTÈRE DES TRANSPORTS ET DE
L'INFRASTRUCTURE
PLANIFICATION DES IMMOBILISATIONS

Entity
Entité Moncton

Communities
Communautés Moncton

Status
Statut City

Page 53

Corey White
Corey White
Capital Planning/Planification des Immobilisations

Date 2022-07-12

Official for/Officiel pour 2023

Name of street Nom de la rue	Length (km) Longueur (km)	Number of lanes Nombre de voies	Lane Kilometres Kilomètres de voies	Remarks Remarques
Route 126: (Section/Tronçon 1) Beginning at the intersection of the centre line of the travelled portion of Route 126 and the centre of the median for Route 2; thence in a northerly direction along the centre line of Route 126 for a distance of 255 metres to the intersection of the centre line of the travelled portions of Route 126 and Ensley Drive, and Beginning at the intersection of the centre line of the travelled portion of Route 126 and the centre of the median for Route 2; thence in a southerly direction along the centre line of Route 126 for a distance of 450 metres./ Partant de l'intersection de la ligne centrale de la partie servant à la circulation de la Route 126 et du centre de la médiane pour la Routes 126 et 2; de là, en direction nord le long de la ligne centrale de la Route 126 sur une distance de 255 mètres jusqu'à l'intersection des lignes centrales des parties servant à la circulation de la Route 126 et de la promenade Ensley, et Partant du point d'intersection de la ligne centrale de la partie servant à la circulation de la Route 126, et du centre de la médiane pour la Routes 126 et 2; de là, en direction sud le long de la ligne centrale de la Route 126 sur une distance de 450 mètres.)	0.705	4 5	3.201	0.324 x 4 0.381 x 5

LOCAL GOVERNMENT KILOMETRAGE

KILOMÉTRAGE GOUVERNEMENT LOCAL

DEPARTMENT OF TRANSPORTATION
AND INFRASTRUCTURE
CAPITAL PLANNING



MINISTÈRE DES TRANSPORTS ET DE
L'INFRASTRUCTURE
PLANIFICATION DES IMMOBILISATIONS

Entity
Entité Moncton

Communities
Communautés Moncton

Status
Statut City

Page 54

Corey White
Capital Planning/Planification des Immobilisations

Date 2022-07-12

Official for/Officiel pour 2023

Name of street Nom de la rue	Length (km) Longueur (km)	Number of lanes Nombre de voies	Lane Kilometres Kilomètres de voies	Remarks Remarques
(Section/Tronçon 2) Beginning at the point on the centre line of the travelled portion of Route 126 that is at the centre of the grade separation for the eastbound lanes of Route 15; thence in a northerly direction along the centre line of Route 126 for a distance of 165 metres, and Beginning at the point on the centre line of the travelled portion of Route 126 that is at the centre of the grade separation for the eastbound lanes of Route 15; thence in a southerly direction along the centre line of Route 126 for a distance of 135 metres./ Partant du point sur la ligne centrale de la partie servant à la circulation de la Route 126, situé au centre de la séparation de niveaux de cette route et des voies de circulation en direction est de la Route 15; de là, en direction nord le long de la ligne centrale de la Route 126 sur une distance de 165 mètres, et Partant du point sur la ligne centrale de la partie servant à la circulation de la Route 126, situé au centre de la séparation de niveaux de cette route et des voies de circulation en direction est de la Route 15; de là, en direction sud le long de la ligne centrale de la Route 126 sur une distance de 135 mètres.)	0.300	5	1.500	
Route 128: (Beginning at the point on the centre line of the travelled portion of Route 128 at the Moncton city limits; thence in an easterly direction along the centre line of Route 128 for a distance of 4.240 kilometres./ Partant du point sur la ligne centrale de la partie servant à la circulation de la Route 128, situé aux limites de ville de Moncton, de là, en direction est le long de la ligne centrale de la Route 128 sur une distance de 4,240 kilomètres.)	4.240	3 4 5	16.951	1.020 x 3 2.209 x 4 1.011 x 5

LOCAL GOVERNMENT KILOMETRAGE

KILOMÉTRAGE GOUVERNEMENT LOCAL

DEPARTMENT OF TRANSPORTATION
AND INFRASTRUCTURE
CAPITAL PLANNING




MINISTÈRE DES TRANSPORTS ET DE
L'INFRASTRUCTURE
PLANIFICATION DES IMMOBILISATIONS

Entity
Entité Moncton

Communities
Communautés Moncton

Status
Statut City

Page 55


Corey White
Capital Planning/Planification des Immobilisations

Date 2022-07-12

Official for/Officiel pour 2023

Name of street Nom de la rue	Length (km) Longueur (km)	Number of lanes Nombre de voies	Lane Kilometres Kilomètres de voies	Remarks Remarques
<p>Route 134: (Section/Tronçon 1) (Beginning at the intersection of the centre line of the travelled portion of Route 134 and the centre of the median for Route 2; thence in a northerly direction along the centre line of Route 134 for a distance of 150 metres, and Beginning at the intersection of the centre line of the travelled portion of Route 134 and the centre of the median for Route 2; thence in a southerly direction along the centre line of Route 134 for a distance of 165 metres to the intersection of the centre lines of the travelled portions of Route 134 and the property access road extending easterly./ Partant de l'intersection de la ligne centrale de la partie servant à la circulation de la Route 134 et du centre de la médiane pour la Route 2; de là, en direction nord le long de la ligne centrale de la Route 134 sur une distance de 150 mètres, et Partant de l'intersection de la ligne centrale de la partie servant à la circulation de la Route 134 et du centre de la médiane pour la Route 2; de là, en direction sud le long de la ligne centrale de la Route 134 sur une distance de 165 mètres jusqu'à l'intersection des lignes centrales des parties servant à la circulation de la Route 134 et du chemin d'accès privé se prolongeant vers l'est.)</p>	0.315	3	0.945	

LOCAL GOVERNMENT KILOMETRAGE

KILOMÉTRAGE GOUVERNEMENT LOCAL

DEPARTMENT OF TRANSPORTATION
AND INFRASTRUCTURE
CAPITAL PLANNING



MINISTÈRE DES TRANSPORTS ET DE
L'INFRASTRUCTURE
PLANIFICATION DES IMMOBILISATIONS

Entity
Entité Moncton

Communities
Communautés Moncton

Status
Statut City

Page 56

Corey White
Capital Planning/Planification des Immobilisations

Date 2022-07-12

Official for/Officiel pour 2023

Name of street Nom de la rue	Length (km) Longueur (km)	Number of lanes Nombre de voies	Lane Kilometres Kilomètres de voies	Remarks Remarques
(Section/Tronçon 2) (Beginning at the intersection of the centre lines of the travelled portions of Route 134 (Botsford Street) and Route 15; thence in a northerly direction along the centre line of Route 134 (Botsford Street) for a distance of 120 metres to the point that is at the centre of the Halls Creek Bridge./ Partant du point d'intersection des lignes centrales des parties servant à la circulation de la Route 134 (rue Botsford) et de la Route 15; de là, en direction nord le long de la ligne centrale de la Route 134 (rue Botsford) sur une distance de 120 mètres jusqu'au point situé au centre du pont du ruisseau Halls.)	0.120	4	0.480	
Botsford Street/Rue: (Beginning at the intersection of the centre lines of the travelled portions of Route 134 (Botsford Street) and Route 15; thence in a southerly direction along the centre line of Route 134 (Botsford Street) for a distance of 100 metres to the intersection of the centre lines of the travelled portions of Route 134 (Botsford Street) and King Street./ Partant du point d'intersection des lignes centrales des parties servant à la circulation de la Route 134 (rue Botsford) et de la Route 15; de là, en direction sud le long de la ligne centrale de la Route 134 (rue Botsford) sur une distance de 100 mètres jusqu'à l'intersection des lignes centrales des parties servant à la circulation de la Route 134 (rue Botsford) et de la rue King.)	0.100	3	0.300	

LOCAL GOVERNMENT KILOMETRAGE

KILOMÉTRAGE GOUVERNEMENT LOCAL

DEPARTMENT OF TRANSPORTATION
AND INFRASTRUCTURE
CAPITAL PLANNING



MINISTÈRE DES TRANSPORTS ET DE
L'INFRASTRUCTURE
PLANIFICATION DES IMMOBILISATIONS

Entity
Entité Moncton

Communities
Communautés Moncton

Status
Statut City

Page 57

Corey White
Capital Planning/Planification des Immobilisations

Date 2022-07-12

Official for/Officiel pour 2023

Name of street Nom de la rue	Length (km) Longueur (km)	Number of lanes Nombre de voies	Lane Kilometres Kilomètres de voies	Remarks Remarques
<p>Connaught Avenue/Avenue: (Beginning at the point on the centre line of the travelled portion of Connaught Street that is at the centre of the grade separation for Route 15; thence in a westerly direction along the centre line of Connaught Street for a distance of 150 metres./ Partant du point sur la ligne centrale de la partie servant à la circulation de la rue Connaught, situé au centre de la séparation de niveaux de cette rue et de la Route 15; de là, en direction ouest le long de la ligne centrale de la rue Connaught sur une distance de 150 mètres.)</p>	0.150	2	0.300	
<p>Gorge Road/Chemin: (Beginning at the intersection of the centre line of the travelled portion of Gorge Road and the centre of the median for Route 2; thence in a northerly direction along the centre line of Gorge Road for a distance of 275 metres, and Beginning at the intersection of the centre line of the travelled portion of Gorge Road and the centre of the median for Route 2; thence in a southerly direction along the centre line of Gorge Road for a distance of 175 metres./ Partant de l'intersection de la ligne centrale de la partie servant à la circulation du chemin Gorge et du centre de la médiane pour la Route 2; de là, en direction nord le long de la ligne centrale du chemin Gorge sur une distance de 275 mètres, et Partant de l'intersection de la ligne centrale de la partie servant à la circulation du chemin Gorge et du centre de la médiane pour la Route 2; de là, en direction sud le long de la ligne centrale du chemin Gorge sur une distance de 175 mètres.)</p>	0.450	3	1.350	

LOCAL GOVERNMENT KILOMETRAGE

KILOMÉTRAGE GOUVERNEMENT LOCAL

DEPARTMENT OF TRANSPORTATION
AND INFRASTRUCTURE
CAPITAL PLANNING



MINISTÈRE DES TRANSPORTS ET DE
L'INFRASTRUCTURE
PLANIFICATION DES IMMOBILISATIONS

Entity
Entité Moncton

Communities
Communautés Moncton

Status
Statut City

Page 58

Corey White
Corey White
Capital Planning/Planification des Immobilisations

Date 2022-07-12

Official for/Officiel pour 2023

Name of street Nom de la rue	Length (km) Longueur (km)	Number of lanes Nombre de voies	Lane Kilometres Kilomètres de voies	Remarks Remarques
Harrisville Boulevard/Boulevard: (Section/Tronçon 1) (Beginning at the intersection of the centre line of the travelled portion of Harrisville Boulevard and the centre of the median for Route 2; thence in a northerly direction along the centre line of Harrisville Boulevard for a distance of 155 metres, and Beginning at the intersection of the centre line of the travelled portion of Harrisville Boulevard and the centre of the median for Route 2; thence in a southerly direction along the centre line of Harrisville Boulevard for a distance of 215 metres./ Partant de l'intersection de la ligne centrale de la partie servant à la circulation du boulevard Harrisville et du centre de la médiane pour la Route 2; de là, en direction nord le long de la ligne centrale du boulevard Harrisville sur une distance de 155 mètres, et Partant de l'intersection de la ligne centrale de la partie servant à la circulation du boulevard Harrisville et du centre de la médiane pour la Route 2; de là, en direction sud le long de la ligne centrale du boulevard Harrisville sur une distance de 215 mètres.)	0.779	4 6	3.934	0.370 x 4 0.409 x 6

LOCAL GOVERNMENT KILOMETRAGE

KILOMÉTRAGE GOUVERNEMENT LOCAL

DEPARTMENT OF TRANSPORTATION
AND INFRASTRUCTURE
CAPITAL PLANNING



MINISTÈRE DES TRANSPORTS ET DE
L'INFRASTRUCTURE
PLANIFICATION DES IMMOBILISATIONS

Entity
Entité Moncton

Communities
Communautés Moncton

Status
Statut City

Corey White

Capital Planning/Planification des Immobilisations

Page 59

Date 2022-07-12

Official for/Officiel pour 2023

Name of street Nom de la rue	Length (km) Longueur (km)	Number of lanes Nombre de voies	Lane Kilometres Kilomètres de voies	Remarks Remarques
<p>Section/Tronçon 2) (Beginning at the point on the centre line of the travelled portion of Harrisville Boulevard that is at the centre of the grade separation for Route 15; thence in a northerly direction along the centre line of Harrisville Boulevard for a distance of 170 metres, and Beginning at the point on the centre line of the travelled portion of Harrisville Boulevard that is at the centre of the grade separation for Route 15; thence in a southerly direction along the centre line of Harrisville Boulevard for a distance of 170 metres./ Partant du point sur la ligne centrale de la partie servant à la circulation du boulevard Harrisville, situé au centre de la séparation de niveaux de cette boulevard et de la Route 15; de là, en direction nord le long de la ligne centrale du boulevard Harrisville sur une distance de 170 mètres, et Partant du point sur la ligne centrale de la partie servant à la circulation du boulevard Harrisville, situé au centre de la séparation de niveaux de cette boulevard et de la Route 15; de là, en direction sud le long de la ligne centrale du boulevard Harrisville sur une distance de 170 mètres.)</p>				

LOCAL GOVERNMENT KILOMETRAGE

KILOMÉTRAGE GOUVERNEMENT LOCAL

DEPARTMENT OF TRANSPORTATION
AND INFRASTRUCTURE
CAPITAL PLANNING



MINISTÈRE DES TRANSPORTS ET DE
L'INFRASTRUCTURE
PLANIFICATION DES IMMOBILISATIONS

Entity
Entité Moncton

Communities
Communautés Moncton

Status
Statut City

Page 60

Corey White
Capital Planning/Planification des Immobilisations

Date 2022-07-12

Official for/Officiel pour 2023


Name of street Nom de la rue	Length (km) Longueur (km)	Number of lanes Nombre de voies	Lane Kilometres Kilomètres de voies	Remarks Remarques
<p>Lewisville Road/Chemin: (Beginning at the point on the centre line of the travelled portion of Lewisville Road that is at the centre of the grade separation for the eastbound lanes of Route 15; thence in a northerly direction along the centre line of Lewisville Road for a distance of 218 metres, and Beginning at the point on the centre line of the travelled portion of Lewisville Road that is at the centre of the grade separation for the eastbound lanes of Route 15; thence in a southerly direction along the centre line of Lewisville Road for a distance of 120 metres./ Partant du point sur la ligne centrale de la partie servant à la circulation du chemin de Lewisville, situé au centre de la séparation de niveaux de ce chemin et des voies de circulation en direction est de la Route 15; de là, en direction nord le long de la ligne centrale du chemin de Lewisville sur une distance de 218 mètres, et Partant du point sur la ligne centrale de la partie servant à la circulation du chemin de Lewisville, situé au centre de la séparation de niveaux de ce chemin et des voies de circulation en direction est de la Route 15; de là, en direction sud le long de la ligne centrale du chemin de Lewisville sur une distance de 120 mètres.)</p>	0.338	4	1.352	

<p>LOCAL GOVERNMENT KILOMETRAGE</p> <p>DEPARTMENT OF TRANSPORTATION AND INFRASTRUCTURE CAPITAL PLANNING</p>		<p>KILOMÉTRAGE GOUVERNEMENT LOCAL</p> <p>MINISTÈRE DES TRANSPORTS ET DE L'INFRASTRUCTURE PLANIFICATION DES IMMOBILISATIONS</p>
--	---	---

Entity / Entité: Moncton

Communities / Communautés: Moncton

Status / Statut: City


 Corey White
 Capital Planning/Planification des Immobilisations
 Date: 2022-07-12

Official for/Officiel pour 2023

Name of street Nom de la rue	Length (km) Longueur (km)	Number of lanes Nombre de voies	Lane Kilometres Kilomètres de voies	Remarks Remarques										
<p>Mapleton Road/Chemin: (Beginning at the intersection of the centre line of the travelled portion of Mapleton Road and the centre of the median for Route 2; thence in a northerly direction along the centre line of Mapleton Road for a distance of 170 metres to the intersection of the centre lines of the travelled portions of Mapleton Road and Queensway Drive, and Beginning at the intersection of the centre line of the travelled portion of Mapleton Road and the centre of the median for Route 2; thence in a southerly direction along the centre line of Mapleton Road for a distance of 237 metres to the intersection of the centre lines of the travelled portions of Mapleton Road and the property access road extending easterly./ Partant de l'intersection de la ligne centrale de la partie servant à la circulation du chemin Mapleton et du centre de la médiane pour la Route 2; de là, en direction nord le long de la ligne centrale du chemin Mapleton sur une distance de 170 mètres jusqu'à l'intersection des lignes centrales des parties servant à la circulation du chemin Mapleton et de la promenade Queensway, et Partant de l'intersection de la ligne centrale de la partie servant à la circulation du chemin Mapleton et du centre de la médiane pour la Route 2; de là, en direction sud le long de la ligne centrale du chemin Mapleton sur une distance de 237 mètres jusqu'à l'intersection des lignes centrales des parties servant à la circulation du chemin Mapleton et du chemin d'accès.)</p>	0.407	3 6	1.647	<table style="width: 100%; border: none;"> <tr> <td style="width: 20%; text-align: right;">0.265</td> <td style="width: 10%; text-align: center;">x</td> <td style="width: 10%; text-align: center;">3</td> <td style="width: 5%;"></td> <td style="width: 55%;"></td> </tr> <tr> <td style="text-align: right;">0.142</td> <td style="text-align: center;">x</td> <td style="text-align: center;">6</td> <td></td> <td></td> </tr> </table>	0.265	x	3			0.142	x	6		
0.265	x	3												
0.142	x	6												

LOCAL GOVERNMENT KILOMETRAGE

KILOMÉTRAGE GOUVERNEMENT LOCAL

DEPARTMENT OF TRANSPORTATION
AND INFRASTRUCTURE
CAPITAL PLANNING



MINISTÈRE DES TRANSPORTS ET DE
L'INFRASTRUCTURE
PLANIFICATION DES IMMOBILISATIONS

Entity
Entité Moncton

Communities
Communautés Moncton

Status
Statut City

Page 62

Corey White
Corey White
Capital Planning/Planification des Immobilisations

Date 2022-07-12

Official for/Officiel pour 2023

Name of street Nom de la rue	Length (km) Longueur (km)	Number of lanes Nombre de voies	Lane Kilometres Kilomètres de voies	Remarks Remarques
<p>St. George Boulevard/Boulevard: (Beginning at the point on the centre line of the travelled portion of St. George Boulevard that is at the centre of the grade separation for the eastbound lanes of Route 15; thence in a westerly direction along the centre line of St. George Boulevard for a distance of 145 metres, and Beginning at the point on the centre line of the travelled portion of St. George Boulevard that is at the centre of the grade separation for the eastbound lanes of Route 15; thence in an easterly direction along the centre line of St. George Boulevard for a distance of 305 metres./ Partant du point sur la ligne centrale de la partie servant à la circulation du boulevard St. George, situé au centre de la séparation de niveaux de ce boulevard et des voies de circulation en direction est de la Route 15; de là, en direction ouest le long de la ligne centrale du boulevard St. George sur une distance de 145 mètres, et Partant du point sur la ligne centrale de la partie servant à la circulation du boulevard St. George, situé au centre de la séparation de niveaux de ce boulevard et des voies de circulation en direction est de la Route 15; de là, en direction est le long de la ligne centrale du boulevard St. George sur une distance de 305 mètres.)</p>	0.450	3	1.350	

LOCAL GOVERNMENT KILOMETRAGE

KILOMÉTRAGE GOUVERNEMENT LOCAL

DEPARTMENT OF TRANSPORTATION
AND INFRASTRUCTURE
CAPITAL PLANNING




MINISTÈRE DES TRANSPORTS ET DE
L'INFRASTRUCTURE
PLANIFICATION DES IMMOBILISATIONS

Entity
Entité Moncton

Communities
Communautés Moncton

Status
Statut City

Page 63


Corey White
Capital Planning/Planification des Immobilisations

Date 2022-07-12

Official for/Officiel pour 2023

Name of street Nom de la rue	Length (km) Longueur (km)	Number of lanes Nombre de voies	Lane Kilometres Kilomètres de voies	Remarks Remarques
<p>Université Avenue/Avenue: (Beginning at the point on the centre line of the travelled portion of Université Avenue that is at the centre of the grade separation for Route 15; thence in a northerly direction along the centre line of Université Avenue for a distance of 130 metres, and Beginning at the point on the centre line of the travelled portion of Université Avenue that is at the centre of the grade separation for Route 15; thence in a southerly direction along the centre line of Université Avenue for a distance of 120 metres./ Partant du point sur la ligne centrale de la partie servant à la circulation de l'avenue Université, situé au centre de la séparation de niveaux de cette rue et de la Route 15; de là, en direction nord le long de la ligne centrale de l'avenue Université sur une distance de 130 mètres, et Partant du point sur la ligne centrale de la partie servant à la circulation de l'avenue Université, situé au centre de la séparation de niveaux de cette rue et de la Route 15; de là, en direction sud le long de la ligne centrale de l'avenue Université sur une distance de 120 mètres.)</p> <p>Interchange Ramps/Bretelles d'échangeurs:</p>	0.250	2	0.500	
Junction Route 2 (T.C.H.) and Gorge Road/ Intersection de la Route 2 (R.T.C.) et du chemin Gorge	3.179	1 2	5.032	1.326 x 1 1.853 x 2
Junction Route 2 (T.C.H.) and Route 15/ Intersection de la Route 2 (R.T.C.) et de la Route 15	0.959	1	0.959	
Junction Route 2 (T.C.H.) and Route 115/ Intersection de la Route 2 (R.T.C.) et de la Route 115	4.900	1 2	7.667	2.133 x 1 2.767 x 2

LOCAL GOVERNMENT KILOMETRAGE

KILOMÉTRAGE GOUVERNEMENT LOCAL

DEPARTMENT OF TRANSPORTATION
AND INFRASTRUCTURE
CAPITAL PLANNING



MINISTÈRE DES TRANSPORTS ET DE
L'INFRASTRUCTURE
PLANIFICATION DES IMMOBILISATIONS

Entity
Entité Moncton

Communities
Communautés Moncton

Status
Statut City

Page 64

Corey White
Capital Planning/Planification des Immobilisations

Date 2022-07-12

Official for/Officiel pour 2023

Name of street Nom de la rue	Length (km) Longueur (km)	Number of lanes Nombre de voies	Lane Kilometres Kilomètres de voies	Remarks Remarques
Junction Route 2 (T.C.H.) and Route 134/ Intersection de la Route 2 (R.T.C.) et de la Route 134	2.786	1 2	4.669	0.903 x 1
				1.883 x 2
Junction Route 2 (T.C.H.) and Mapleton Road/ Intersection de la Route 2 (R.T.C.) et du chemin Mapleton	2.821	1 2	4.377	1.265 x 1
				1.556 x 2
Junction Route 2 (T.C.H.) and Harrisville Boulevard/Intersection de la Route 2 (R.T.C.) et du boulevard Harrisville	2.896	1 2	4.515	1.277 x 1
				1.619 x 2
Junction Route 15 and Route 126/ Intersection de la Route 15 et de la Route 126	2.776	1 2	4.553	0.999 x 1
				1.777 x 2
Junction Route 15 and Connaught Avenue/ Intersection de la Route 15 et de l'avenue Connaught	1.031	1 2	1.557	0.505 x 1
				0.526 x 2
Junction Route 15 and Crowley Farm Road (municipal street)/Intersection de la Route 15 et du chemin Crowley Farm (rue municipale)	1.017	1 2	1.573	0.461 x 1
				0.556 x 2
Junction of Route 15 and Moncton Airport Entrance/Intersection de la Route 15 et entrée d'aéroport de Moncton	0.725	1	0.733	0.733 x 1
Junction Route 15 and Baig Boulevard (municipal street)/Intersection de la Route 15 et du boulevard Baig (rue municipale)	0.817	1 2	1.119	0.515 x 1
				0.302 x 2
Junction Route 15 and Université Avenue/ Intersection de la Route 15 et de l'avenue Université	1.913	1 2	2.995	0.831 x 1
				1.082 x 2
Junction Route 15, Route 134 and Botsford Street/Intersection de la Route 15, Route 134 et de la rue Botsford	0.701	1 2	0.977	0.425 x 1
				0.276 x 2

LOCAL GOVERNMENT KILOMETRAGE

KILOMÉTRAGE GOUVERNEMENT LOCAL

DEPARTMENT OF TRANSPORTATION
AND INFRASTRUCTURE
CAPITAL PLANNING



MINISTÈRE DES TRANSPORTS ET DE
L'INFRASTRUCTURE
PLANIFICATION DES IMMOBILISATIONS

Entity
Entité Moncton

Communities
Communautés Moncton

Status
Statut City

Page 65

Corey White
Capital Planning/Planification des Immobilisations

Date 2022-07-12

Official for/Officiel pour 2023

Name of street Nom de la rue	Length (km) Longueur (km)	Number of lanes Nombre de voies	Lane Kilometres Kilomètres de voies	Remarks Remarques
Junction Route 15 and Harrisville Boulevard/ Intersection de la Route 15 et du boulevard Harrisville	2.818	1 2	4.816	0.820 x 1 1.998 x 2
Junction Route 15 and Lewisville Road/ Intersection de la Route 15 et du chemin Lewisville	1.617	1 2	2.604	0.630 x 1 0.987 x 2
Junction Route 15 and St. George Boulevard/ Intersection de la Route 15 et du boulevard St. George	3.792	1 2	6.576	1.008 x 1 2.784 x 2
Junction Route 15, Mapleton Road and "B" Street/Intersection de la Route 15, chemin Mapleton et de la rue "B"	1.919	1 2 4	3.419	0.719 x 1 1.050 x 2 0.150 x 4
Junction Route 15, Route 128 and Killam Drive/ Intersection de la Route 15, Route 128 et de la promenade Killam	3.126	1 2	5.046	1.206 x 1 1.920 x 2
Junction Route 128 and Horsman Road (municipal street)/Intersection de la Route 128 et Chemin Horsman (rue municipale)	1.129	1	1.129	
Junction Route 15 and Industrial Street/ Intersection de la Route 15 et du rue Industrial	0.430	1	0.430	
Junction Route 128 and Edinburg Drive (municipal street)/Intersection de la Route 128 et Promenade Edinburg (rue municipale)	0.391	1	0.391	
Junction of Route 134 and Route 115/ Intersection de la Route 134 et de la Route 115	0.092	1	0.092	
Junction Route 15 and Route 106 (Traffic Circle)/Intersection de la Route 15 et de la Route 106 (rond-point)	1.956	2	3.912	

LOCAL GOVERNMENT KILOMETRAGE

KILOMÉTRAGE GOUVERNEMENT LOCAL

DEPARTMENT OF TRANSPORTATION
AND INFRASTRUCTURE
CAPITAL PLANNING




MINISTÈRE DES TRANSPORTS ET DE
L'INFRASTRUCTURE
PLANIFICATION DES IMMOBILISATIONS

Entity
Entité Moncton

Communities
Communautés Moncton

Status
Statut City

Page 66


Corey White
Capital Planning/Planification des Immobilisations

Date 2022-07-12

Official for/Officiel pour 2023

Name of street Nom de la rue	Length (km) Longueur (km)	Number of lanes Nombre de voies	Lane Kilometres Kilomètres de voies	Remarks Remarques
TOTAL D KILOMETRAGE/ TOTAL DU KILOMÉTRAGE D	85.825		326.766	
<u>P3 HIGHWAY KILOMETRAGE (I)</u>				
MRDC Highway Route 2 (T.C.H.):	2.511	7	17.577	
MRDC Interchange Ramps Junction Route 2 (T.C.H.) and Route 126/ Intersection de la Route 2 (R.T.C.) et de la Route 126	2.607	1 2	3.920	1.294 x 1 1.313 x 2
TOTAL I KILOMETRAGE/ TOTAL DU KILOMÉTRAGE I	5.118		21.497	
Old Shediac Road/Chemin *	0.713			
* not included for service/n'est pas admissible aux services				
<u>Private streets not maintained/rues privées non maintenues</u>				
Arnold Avenue/Avenue				
Bearwood Lane/Allée				
Bentley Avenue/Avenue				
Blackspruce Street/Rue				
Blue Heron Street/Rue				
Blue Jay Street/Rue				
Bradley Street/Rue				
Brookview Street/Rue				
Carolyn Crescent/Croissant				

LOCAL GOVERNMENT KILOMETRAGE**KILOMÉTRAGE GOUVERNEMENT LOCAL**

DEPARTMENT OF TRANSPORTATION
AND INFRASTRUCTURE
CAPITAL PLANNING



MINISTÈRE DES TRANSPORTS ET DE
L'INFRASTRUCTURE
PLANIFICATION DES IMMOBILISATIONS

Entity
Entité Moncton

Communities
Communautés Moncton

Status
Statut City

Page 67

Corey White
Corey White
Capital Planning/Planification des Immobilisations

Date 2022-07-12**Official for/Officiel pour 2023**

Name of street Nom de la rue	Length (km) Longueur (km)	Number of lanes Nombre de voies	Lane Kilometres Kilomètres de voies	Remarks Remarques
Carouge Street/Rue				
Carson Drive/Promenade				
Cascade Avenue/Avenue				
Cedargrove Street/Rue				
Cedarwood Avenue/Avenue				
Chickadee Street/Rue				
Corey Street/Rue				
Crockett Street/Rue				
Debby Drive/Promenade				
Delta Avenue/Avenue				
Elmgrove Lane/Allée				
Fir Street/Rue				
Geneva Street/Rue				
George William Boulevard/Boulevard				
Gerald Boulevard/Boulevard				
Gilmore Street/Rue				
Glen Avenue/Avenue				
Grosbeak Court/Cour				
Heron Street/Rue				
Hummingbird Street/Rue				

LOCAL GOVERNMENT KILOMETRAGE**KILOMÉTRAGE GOUVERNEMENT LOCAL**

DEPARTMENT OF TRANSPORTATION
AND INFRASTRUCTURE
CAPITAL PLANNING



MINISTÈRE DES TRANSPORTS ET DE
L'INFRASTRUCTURE
PLANIFICATION DES IMMOBILISATIONS

Entity
Entité Moncton

Communities
Communautés Moncton

Status
Statut City

Page 68

Corey White
Corey White
Capital Planning/Planification des Immobilisations

Date 2022-07-12**Official for/Officiel pour 2023**

Name of street Nom de la rue	Length (km) Longueur (km)	Number of lanes Nombre de voies	Lane Kilometres Kilomètres de voies	Remarks Remarques
Hump Yard Road/Chemin				
Ironwood Crescent/Croissant				
Jackpine Court/Cour				
Joan Avenue/Avenue				
Kingfisher Street/Rue				
Larchwood Street/Rue				
Laura Lane/Allée				
Lausanne Street/Rue				
Limewood Lane/Allée				
Linda Lane/Allée				
Logan Street/Rue				
Lucerne Street/Rue				
Marsh Street/Rue				
Michelle Street/Rue				
Midway Drive/Promenade				
Montreux Street/Rue				
Nancy Street/Rue				
Partridge Street/Rue				
Pheasant Street/Rue				
Pinetree Street/Rue				

LOCAL GOVERNMENT KILOMETRAGE

KILOMÉTRAGE GOUVERNEMENT LOCAL

DEPARTMENT OF TRANSPORTATION
AND INFRASTRUCTURE
CAPITAL PLANNING



MINISTÈRE DES TRANSPORTS ET DE
L'INFRASTRUCTURE
PLANIFICATION DES IMMOBILISATIONS

Entity
Entité Moncton

Communities
Communautés Moncton

Status
Statut City

Page 69

Corey White
Capital Planning/Planification des Immobilisations

Date 2022-07-12

Official for/Officiel pour 2023

Name of street Nom de la rue	Length (km) Longueur (km)	Number of lanes Nombre de voies	Lane Kilometres Kilomètres de voies	Remarks Remarques
Pioneer Avenue/Avenue				
Purple Finch Street/Rue				
Purple Martin Court/Cour				
Redcedar Lane/Allée				
Rocket Avenue/Avenue				
Sandpiper Street/Rue				
Scotch Pine Street/Rue				
Seagull Street/Rue				
Shamrock Avenue/Avenue				
Shasta Avenue/Avenue				
Silver Lane/Allée				
Sion Street/Rue				
Skylark Avenue/Avenue				
Southpine Avenue/Avenue				
Sparrow Street/Rue				
Spruce Wood Street/Rue				
St-Moritz Street/Rue				
Tyler Street/Rue				
Walnut Street/Rue				
White Birch Street/Rue				

LOCAL GOVERNMENT KILOMETRAGE**KILOMÉTRAGE GOUVERNEMENT LOCAL**

DEPARTMENT OF TRANSPORTATION
AND INFRASTRUCTURE
CAPITAL PLANNING



MINISTÈRE DES TRANSPORTS ET DE
L'INFRASTRUCTURE
PLANIFICATION DES IMMOBILISATIONS

Entity
Entité Moncton

Communities
Communautés Moncton

Status
Statut City

Page 70

Corey White
Capital Planning/Planification des Immobilisations

Date 2022-07-12**Official for/Officiel pour 2023**

Name of street Nom de la rue	Length (km) Longueur (km)	Number of lanes Nombre de voies	Lane Kilometres Kilomètres de voies	Remarks Remarques
Willowgrove Street/Rue				
Zurich Court/Cour				
<u>Public Streets not maintained/rues publiques non maintenues</u>				
1406 Access Road/Chemin	0.797			
1407 Access Road/Chemin	0.777			
1425 Access Road/Chemin	1.284			
1426 Access Road/Chemin	1.339			
1428 Access Road/Chemin	0.727			