
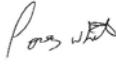


LOCAL GOVERNMENT KILOMETRAGE	KILOMÉTRAGE GOUVERNEMENT LOCAL
DEPARTMENT OF TRANSPORTATION AND INFRASTRUCTURE CAPITAL PLANNING	 MINISTÈRE DES TRANSPORTS ET DE L'INFRASTRUCTURE PLANIFICATION DES IMMOBILISATIONS

Entity
Entité Edmundston

Communities
Communautés Edmundston, Rivière-Verte


Status
Statut City


 Corey White
 Capital Planning/Planification des Immobilisations

Date 2022-07-12

Page 1
Official for/Officiel pour 2023

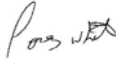
Name of street Nom de la rue	Length (km) Longueur (km)	Number of lanes Nombre de voies	Lane Kilometres Kilomètres de voies	Remarks Remarques
PROVINCIAL - MUNICIPAL HIGHWAYS / ROUTES PROVINCIALES - MUNICIPALES				
ARTERIALS & COLLECTORS / ROUTE DE GRAND COMMUNICATION & ROUTE COLLECTRICE (A)				
Edmundston				
Route 120: (Hébert Boulevard/Boulevard, Église Street/Rue de l', Laporte Avenue/Avenue, Saint-François Street/Rue,	9.315	2 3 4	24.639	5.153 x 2 2.315 x 3 1.847 x 4
Route 144: (Bérubé Street/Rue, Canada Road/Chemin, Queen Street/Rue, Roy Avenue/Avenue, Acadie Boulevard/Boulevard de l', Isidore-Bouchard Boulevard/Boulevard, Principale Street/Rue)	22.398	2 3 4	66.053	1.301 x 2 20.937 x 3 0.160 x 4
du Large Road/Chemin:	0.112	2 3	0.307	0.029 x 2 0.083 x 3
Interchange Ramps/Bretelles d'échangeurs:				
Junction Route 144 and du Large Road/ Intersection de la Route 144 et de la chemin du Large	0.356	1 2	0.526	0.186 x 1 0.170 x 2
Junction Saint-François Street and Bridge Street/Intersection de la Rue Saint-François et de la Rue Bridge	0.093	2	0.186	
Junction Route 144 and Saint-François Street/ Intersection de la Route 144 et de la Rue Saint-François	0.061	2	0.122	
Junction Route 144 and Centre Madawaska Boulevard/Intersection de la Route 144 et de la promenade Centre Madawaska	0.365	1 2	0.553	0.177 x 1 0.188 x 2

LOCAL GOVERNMENT KILOMETRAGE	KILOMÉTRAGE GOUVERNEMENT LOCAL
DEPARTMENT OF TRANSPORTATION AND INFRASTRUCTURE CAPITAL PLANNING	 MINISTÈRE DES TRANSPORTS ET DE L'INFRASTRUCTURE PLANIFICATION DES IMMOBILISATIONS

Entity
Entité Edmundston

Communities
Communautés Edmundston, Rivière-Verte


Status
Statut City


 Corey White
 Capital Planning/Planification des Immobilisations

Date 2022-07-12

Page 2
Official for/Officiel pour 2023

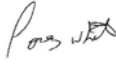
Name of street Nom de la rue	Length (km) Longueur (km)	Number of lanes Nombre de voies	Lane Kilometres Kilomètres de voies	Remarks Remarques
Rivière-Verte				
Route 144: (du Millénaire Boulevard/Boulevard)	3.538	3	10.614	
Interchange Ramps/Bretelles d'échangeurs:				
Junction Route 144 and Principale Street (north and south)/Intersection de la Route 144 et de la rue Principale (nord et sud)	0.536	2	1.072	
TOTAL A KILOMETRAGE/ TOTAL DU KILOMÉTRAGE A	36.774		104.072	
<u>LOCALS / LOCALE (B)</u>				
Edmundston				
Bridge Street/Rue (Ed)	0.117	4	0.468	
Canada Road/Chemin (Ed)	0.400	2	0.800	
Centre Madawaska Boulevard/Boulevard (SB)	0.821	3	2.463	
Olivier Boucher Road/Chemin (Ed)	2.486	3	7.458	
Saint-François Street/Rue (Ed)	0.342	3	1.026	
Saint-Joseph Street/Rue (SJ) (Provincial Part/Partie Provinciale)	0.287	3	0.861	
Victoria Street/Rue (Ed) : (Provincial Part/Partie Provinciale)	3.901	3 4	12.390	3.214 x 3 0.687 x 4
Rivière-Verte				
Davis Road/Chemin	1.120	2	2.240	
TOTAL B KILOMETRAGE/ TOTAL DU KILOMÉTRAGE B	9.474		27.706	

LOCAL GOVERNMENT KILOMETRAGE	KILOMÉTRAGE GOUVERNEMENT LOCAL
DEPARTMENT OF TRANSPORTATION AND INFRASTRUCTURE CAPITAL PLANNING	MINISTÈRE DES TRANSPORTS ET DE L'INFRASTRUCTURE PLANIFICATION DES IMMOBILISATIONS
	

Entity
Entité Edmundston

Communities
Communautés Edmundston, Rivière-Verte

Status
Statut City


Corey White
Capital Planning/Planification des Immobilisations

Date 2022-07-12

Page 3
Official for/Officiel pour 2023

Name of street Nom de la rue	Length (km) Longueur (km)	Number of lanes Nombre de voies	Lane Kilometres Kilomètres de voies	Remarks Remarques
LOCAL GOVERNMENT / GOUVERNEMENT LOCAL (C)				
Edmundston				
15 Août Street/Rue du (Ed)	0.930			
17ième Street/Rue (Ed)	0.391			
18ième Street/Rue (Ed)	0.159			
19ième Avenue/Avenue (Ed)	0.072			
20ième Street/Rue (Ed) (2 sections/2 tronçons)	0.826			
21ième Avenue/Avenue (Ed)	0.435			
22ième Street/Rue (Ed)	1.399			
23ième Avenue/Avenue (Ed)	0.216			
24ième Avenue/Avenue (Ed)	0.076			
25ième Avenue/Avenue (Ed)	0.076			
30ième Avenue/Avenue (Ed)	0.137			
31ième Avenue/Avenue (Ed)	0.319			
32ième Avenue/Avenue (Ed)	0.362			
33ième Avenue/Avenue (Ed)	0.171			
34ième Avenue/Avenue (Ed)	0.728			
35ième Avenue/Avenue (Ed)	0.785			
37ième Avenue/Avenue (Ed)	0.214			
39ième Avenue/Avenue (Ed)	0.776			


LOCAL GOVERNMENT KILOMETRAGE

KILOMÉTRAGE GOUVERNEMENT LOCAL

DEPARTMENT OF TRANSPORTATION
AND INFRASTRUCTURE
CAPITAL PLANNINGMINISTÈRE DES TRANSPORTS ET DE
L'INFRASTRUCTURE
PLANIFICATION DES IMMOBILISATIONSEntity
Entité EdmundstonCommunities
Communautés Edmundston, Rivière-VerteStatus
Statut City

Corey White
Capital Planning/Planification des ImmobilisationsDate 2022-07-12Page 4
Official for/Officiel pour 2023

Name of street Nom de la rue	Length (km) Longueur (km)	Number of lanes Nombre de voies	Lane Kilometres Kilomètres de voies	Remarks Remarques
41ième Avenue/Avenue (Ed)	0.113			
42ième Avenue/Avenue (Ed)	0.602			
43ième Avenue/Avenue (Ed)	0.087			
44ième Avenue/Avenue (Ed)	0.594			
45ième Avenue/Avenue (Ed)	0.607			
46ième Avenue/Avenue (Ed)	0.616			
47ième Avenue/Avenue (Ed)	0.588			
48ième Avenue/Avenue (Ed)	0.555			
49ième Avenue/Avenue (Ed)	0.536			
50ième Avenue/Avenue (Ed)	0.533			
Acadie Boulevard/Boulevard de l' (Ed) : (Municipal Part/Partie Municipale)	1.270			
Agnès Street/Rue (Ed)	0.085			
Albert Street/Rue (SJ)	0.480			
Alexandre Street/Rue (SJ)	0.048			
Alfred-Nadeau Avenue/Avenue (SB)	0.139			
Alphonse-Laforge Street/Rue (Ed)	0.432			
Amours Street/Rue d' (Ed)	0.376			
Angers Street/Rue (SB)	0.477			
Anna Street/Rue (SJ)	0.253			
Antoine Street/Rue (SB)	0.191			

LOCAL GOVERNMENT KILOMETRAGE DEPARTMENT OF TRANSPORTATION AND INFRASTRUCTURE CAPITAL PLANNING		KILOMÉTRAGE GOUVERNEMENT LOCAL MINISTÈRE DES TRANSPORTS ET DE L'INFRASTRUCTURE PLANIFICATION DES IMMOBILISATIONS
---	---	--

Entity
Entité Edmundston

Communities
Communautés Edmundston, Rivière-Verte

Status
Statut City

Corey White
 Corey White
 Capital Planning/Planification des Immobilisations

Date 2022-07-12

Page 5
 Official for/Officiel pour 2023

Name of street Nom de la rue	Length (km) Longueur (km)	Number of lanes Nombre de voies	Lane Kilometres Kilomètres de voies	Remarks Remarques
Antoine-Ouellette Avenue/Avenue (Ed)	0.227			
Aqueduc Street/Rue (SJ)	0.700			
Arthur Avenue/Avenue (SJ)	0.197			
Assomption Avenue/Avenue (Ed)	0.200			
Aubut Street/Rue (Ed)	0.137			
Aucoin Avenue/Avenue (Ed)	0.231			
Babineau Street/Rue (SJ)	0.465			
Banville Street/Rue (SB)	0.118			
Bard Avenue/Avenue (Ed)	0.137			
Bateman Avenue/Avenue (Ed)	0.425			
Beaulieu Street/Rue (SB)	0.135			
Bélanger Street/Rue (SB) : (3 sections/3 tronçons)	0.517			
Belisle Avenue/Avenue (Ed)	0.798			
Bellefleur Street/Rue (SB)	0.357			
Bellevue Street/Rue (Ed)	1.701			
Belone Street/Rue (SJ)	0.236			
Ben-Martin Avenue/Avenue (SB)	0.174			
Bernier Street/Rue (Ed)	0.204			
Bérubé Street/Rue (SJ) (Municipal Part/Partie Municipale)	1.008			


LOCAL GOVERNMENT KILOMETRAGE

KILOMÉTRAGE GOUVERNEMENT LOCAL

DEPARTMENT OF TRANSPORTATION
AND INFRASTRUCTURE
CAPITAL PLANNINGMINISTÈRE DES TRANSPORTS ET DE
L'INFRASTRUCTURE
PLANIFICATION DES IMMOBILISATIONSEntity
Entité EdmundstonCommunities
Communautés Edmundston, Rivière-VerteStatus
Statut City

Corey White
Capital Planning/Planification des ImmobilisationsDate 2022-07-12Page 6
Official for/Officiel pour 2023

Name of street Nom de la rue	Length (km) Longueur (km)	Number of lanes Nombre de voies	Lane Kilometres Kilomètres de voies	Remarks Remarques
Boisé Street/Rue du (SB)	0.450			
Bossé Avenue/Avenue (Ed)	0.658			
Bouchard Street/Rue (SB)	0.431			
Boucher Street/Rue (SJ)	0.319			
Bouleau Street/Rue du (SJ)	0.225			
Boulevard Street/Rue le (SJ) :	0.490			
Bourg Avenue/Avenue du (Ed)	0.079			
Bourque Street/Rue (Ed)	0.089			
Boyd Street/Rue (Ed)	0.330			
Breau Avenue/Avenue (Ed)	0.586			
Brises Street/Rue des	0.110			
Buddy Street/Rue (Ed)	0.076			
Burpee Lane/Allée (Ed)	0.250			
Burpee Street/Rue (Ed)	0.222			
Capitale Boulevard/Boulevard de la (Ed)	0.755			
Cardinal Street/Rue (Ed)	0.521			
Carrier Street/Rue (Ed)	3.137			
Cécile-Roy Street/Rue (SB)	0.400			
Cèdres Street/Rue des (Ed)	0.097			
Centenaire Street/Rue du (Ed)	0.288			

LOCAL GOVERNMENT KILOMETRAGE DEPARTMENT OF TRANSPORTATION AND INFRASTRUCTURE CAPITAL PLANNING		KILOMÉTRAGE GOUVERNEMENT LOCAL MINISTÈRE DES TRANSPORTS ET DE L'INFRASTRUCTURE PLANIFICATION DES IMMOBILISATIONS
---	---	--

Entity
Entité Edmundston

Communities
Communautés Edmundston, Rivière-Verte

Status
Statut City

Corey White
 Corey White
 Capital Planning/Planification des Immobilisations

Date 2022-07-12

Page 7
Official for/Officiel pour 2023

Name of street Nom de la rue	Length (km) Longueur (km)	Number of lanes Nombre de voies	Lane Kilometres Kilomètres de voies	Remarks Remarques
Chalets Street/Rue des (SB)	0.101			
Champs Street/Rue des (Ed)	0.342			
Chapelle Street/Rue la (SB)	0.097			
Charest Street/Rue (SJ)	0.263			
Charles Street/Rue (SB)	0.337			
Cheminots Avenue/Avenue des (Ed)	0.225			
Chouinard Avenue/Avenue (Ed)	0.430			
Clavette Street/Rue (SJ)	0.343			
Cloutier Street/Rue (SJ)	0.530			
Colibri Street/Rue	0.167			
Collin Avenue/Avenue (Ed)	0.145			
Commercial Street/Rue (SJ)	0.219			
Conway Street/Rue (Ed)	0.172			
Cormier Street/Rue (Ed)	0.558			
Corno Street/Rue (SB)	0.304			
Corriveau Street/Rue (SB)	0.388			
Costello Street/Rue (Ed)	0.138			
Costigan Street/Rue (Ed)	0.182			
Côté Avenue/Avenue(Ed)	0.120			
Court Street/Rue (Ed)	0.224			

LOCAL GOVERNMENT KILOMETRAGE

KILOMÉTRAGE GOUVERNEMENT LOCAL

DEPARTMENT OF TRANSPORTATION
AND INFRASTRUCTURE
CAPITAL PLANNINGMINISTÈRE DES TRANSPORTS ET DE
L'INFRASTRUCTURE
PLANIFICATION DES IMMOBILISATIONS

Entity
Entité Edmundston

Communities
Communautés Edmundston, Rivière-Verte

Status
Statut City

Corey White
Corey White
Capital Planning/Planification des Immobilisations

Date 2022-07-12Page 8
Official for/Officiel pour 2023

Name of street Nom de la rue	Length (km) Longueur (km)	Number of lanes Nombre de voies	Lane Kilometres Kilomètres de voies	Remarks Remarques
Couturier Street/Rue (SB)	0.115			
C.P.R. Street/Rue (SB)	0.110			
Crabtree Avenue/Avenue (Ed)	0.345			
Cyr Avenue/Avenue (Ed)	0.158			
Daigle Street/Rue (Ed)	0.466			
Damase Street/Rue (SB)	0.188			
David Street/Rue (SB)	0.137			
Demers Street/Rue (SJ)	0.212			
Denis Street/Rue (SJ)	0.251			
Desmeules Street/Rue (SJ)	0.396			
Diane Street/Rue (Ed)	0.083			
Dionne Street/Rue (Ed)	0.317			
Draveurs Avenue/Avenue des (SJ)	0.259			
Dr. Gaudreau Avenue/Avenue (Ed)	0.215			
Dr. Honoré - Cyr Street/Rue (SB)	0.137			
Dubé Street/Rue (Ed)	0.277			
Dufour Street/Rue (SJ)	0.220			
Dugal Street/Rue (Ed)	0.177			
Duguay Street/Rue (SJ)	0.211			
Durette Street/Rue (Vt)	0.315			

LOCAL GOVERNMENT KILOMETRAGE

KILOMÉTRAGE GOUVERNEMENT LOCAL

DEPARTMENT OF TRANSPORTATION
AND INFRASTRUCTURE
CAPITAL PLANNING



MINISTÈRE DES TRANSPORTS ET DE
L'INFRASTRUCTURE
PLANIFICATION DES IMMOBILISATIONS

Entity
Entité

Edmundston

Communities
Communautés

Edmundston, Rivière-Verte

Status
Statut

City

Corey White
Capital Planning/Planification des Immobilisations

Date 2022-07-12

Page 9
Official for/Officiel pour 2023

Name of street Nom de la rue	Length (km) Longueur (km)	Number of lanes Nombre de voies	Lane Kilometres Kilomètres de voies	Remarks Remarques
de l'École-Iroquois Street/Rue de l' (SB)	0.136			
École-Cormier Street/Rue de l' (Ed)	0.178			
École-Saint-Jacques Avenue/Avenue de l' (SJ)	0.177			
École-Saint Paul Avenue/Avenue de l' (Ed)	0.241			
Edgar Street/Rue (SB)	0.385			
Édgar-Bouchard Avenue/Avenue (Ed)	0.398			
Edith Street/Rue (SJ)	0.132			
Église Street/Rue de l' (Ed) : (Municipal Part/Partie Municipale)	0.143			
Émile Simard Avenue/Avenue (Ed)	0.401			
Émile Street/Rue (SB)	0.320			
Emmerson Street/Rue (Ed)	0.386			
Érables Street/Rue des (Ed)	0.400			
Eugène Street/Rue (SB)	0.200			
Ève Street/Rue (SJ)	0.162			
Falaise Street/Rue de la	1.000			
Farline Road/Chemin	0.146			
Ferry Avenue/Avenue (Ed)(2 Sections)	0.248			
Ferry Hill/Côté Avenue/Avenue (Ed)	0.061			
Fort Avenue/Avenue (Ed)	0.264			
Fournier Street/Rue (SB)	0.313			

LOCAL GOVERNMENT KILOMETRAGE

KILOMÉTRAGE GOUVERNEMENT LOCAL

DEPARTMENT OF TRANSPORTATION
AND INFRASTRUCTURE
CAPITAL PLANNING



MINISTÈRE DES TRANSPORTS ET DE
L'INFRASTRUCTURE
PLANIFICATION DES IMMOBILISATIONS

Entity
Entité

Edmundston

Communities
Communautés

Edmundston, Rivière-Verte

Status
Statut

City

Corey White
Capital Planning/Planification des Immobilisations

Date 2022-07-12

Page 10

Official for/Officiel pour 2023

Name of street Nom de la rue	Length (km) Longueur (km)	Number of lanes Nombre de voies	Lane Kilometres Kilomètres de voies	Remarks Remarques
Francoeur Street/Rue (SB)	0.142			
Fraser Avenue/Avenue (Ed)	0.442			
Frederick Street/Rue (SJ)	0.059			
Fred-Fournier Avenue/Avenue (Ed)	0.170			
Fred-Levesque Alley/Ruelle (SB)	0.065			
Gabourie Road/Chemin (Vt)	3.853			
Gabriel Street/Rue (SJ)	0.274			
Gagné Street/Rue (Ed)	0.288			
Gagnon Avenue/Avenue (Ed)	0.219			
Gérald Street/Rue (SB)	0.081			
Gérard-Lebel Avenue/Avenue (SB)	0.095			
Gilbert Street/Rue (Vt)	1.115			
Gouverneurs Street/Rue des (Ed)	0.329			
Grondin Street/Rue (SJ)	0.491			
Guérrette Street/Rue (Ed)	0.679			
Guimond Avenue/Avenue (Ed)	0.193			
Guy Street/Rue (Ed)	0.199			
Hall Street/Rue (Ed)	0.284			
Des Hauts-Versants Street/Rue	0.070			
Hébert Boulevard/Boulevard (Ed) : (Municipal Part/Partie Municipale)	0.575			

LOCAL GOVERNMENT KILOMETRAGE

KILOMÉTRAGE GOUVERNEMENT LOCAL

DEPARTMENT OF TRANSPORTATION
AND INFRASTRUCTURE
CAPITAL PLANNINGMINISTÈRE DES TRANSPORTS ET DE
L'INFRASTRUCTURE
PLANIFICATION DES IMMOBILISATIONS

Entity
Entité Edmundston

Communities
Communautés Edmundston, Rivière-Verte


Status
Statut City

Corey White
Corey White
Capital Planning/Planification des Immobilisations

Date 2022-07-12

Page 11
Official for/Officiel pour 2023

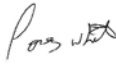
Name of street Nom de la rue	Length (km) Longueur (km)	Number of lanes Nombre de voies	Lane Kilometres Kilomètres de voies	Remarks Remarques
Hébert Boulevard/Boulevard North/Nord(Ed) :	0.226			
Hill Street/Rue (Ed)	0.118			
Hubert Street/Rue (Ed)	0.912			
Hudon Street/Rue (SB)	0.439			
Industrielle Street/Rue (SJ)	1.116			
Irène Street/Rue (Ed)	0.360			
Iroquois Road/Chemin (SB)	2.839			
Isidore-Boucher Boulevard/Boulevard (SJ)	2.282			
J. Enoil-Michaud Street/Rue (Ed)	0.178			
J. Gaspard-Bouchard Avenue/Avenue (Ed)	0.632			
Jean Street/Rue (SB)	0.170			
Jean-Bélanger Street/Rue (Ed)	0.224			
Jessome Avenue/Avenue (Ed)	0.184			
Jolaine Street/Rue (Ed)	0.273			
Jos-Soucy Street/Rue (SB)	0.134			
Kent Street/Rue (SJ)	0.084			
Laboissonnière Avenue/Avenue (Ed):	0.233			
Lacombe Street/Rue (Vt)	0.362			
Laforge Street/Rue (SJ) : (2 sections/2 tronçons)	0.261			
Lainey Street/Rue (Ed)	0.192			

LOCAL GOVERNMENT KILOMETRAGE DEPARTMENT OF TRANSPORTATION AND INFRASTRUCTURE CAPITAL PLANNING	 Brwnswick	KILOMÉTRAGE GOUVERNEMENT LOCAL MINISTÈRE DES TRANSPORTS ET DE L'INFRASTRUCTURE PLANIFICATION DES IMMOBILISATIONS
---	---	--

Entity
Entité Edmundston

Communities
Communautés Edmundston, Rivière-Verte

Status
Statut City


 Corey White
 Capital Planning/Planification des Immobilisations

Date 2022-07-12

Page 12
Official for/Officiel pour 2023

Name of street Nom de la rue	Length (km) Longueur (km)	Number of lanes Nombre de voies	Lane Kilometres Kilomètres de voies	Remarks Remarques
Lajoie Street/Rue (SB)	0.377			
Lang Avenue/Avenue (Ed)	0.174			
Laporte Avenue/Avenue (Ed) : (Municipal Part/Partie Municipale)	0.122			
Larlee Avenue/Avenue (Ed)	0.079			
Laurier-Levesque Avenue/Avenue (SJ)	0.459			
Lavoie Road/Chemin des (SB)	2.740			
Lionel-H.-Lajoie Street/Rue (Ed)	0.544			
Lawson Street/Rue (Ed)	0.260			
Lebel Street/Rue (Ed)	0.337			
Leblond Street/Rue (Ed)	0.920			
Lee Street/Rue (SB)	0.120			
Léonard Street/Rue (SJ)	0.166			
Léopold-Couturier Avenue/Avenue (SJ)	0.437			
Levesque Street/Rue (SB)	0.450			
Lilianne Avenue/Avenue (Ed)	0.117			
Lily Avenue/Avenue (Ed)	0.215			
Lombardie Street/Rue (SJ)	0.428			
Lord Avenue/Avenue (SB)	0.149			
Louis-J. Lavoie Street/Rue (Ed)	0.140			

LOCAL GOVERNMENT KILOMETRAGE

KILOMÉTRAGE GOUVERNEMENT LOCAL

DEPARTMENT OF TRANSPORTATION
AND INFRASTRUCTURE
CAPITAL PLANNINGMINISTÈRE DES TRANSPORTS ET DE
L'INFRASTRUCTURE
PLANIFICATION DES IMMOBILISATIONSEntity
Entité EdmundstonCommunities
Communautés Edmundston, Rivière-VerteStatus
Statut City

Corey White
Capital Planning/Planification des ImmobilisationsDate 2022-07-12Page 13
Official for/Officiel pour 2023

Name of street Nom de la rue	Length (km) Longueur (km)	Number of lanes Nombre de voies	Lane Kilometres Kilomètres de voies	Remarks Remarques
Louis-Mercure Avenue/Avenue (SB)	0.720			
Louise Street/Rue	0.126			
Lynott Street/Rue (Ed)	0.259			
Madawaska Street/Rue (SJ)	0.350			
Maillet Street/Rue (SB)	0.663			
Marc-André Street/Rue	0.081			
Marchand Street/Rue (SJ)	0.320			
Marguerite-Thibodeau Avenue/Avenue (SB)	0.172			
Marmen Avenue/Avenue (Ed)	0.367			
Martin Street/Rue (Ed)	2.120			
Martin Street/Rue Ramp (Ed)	0.053			
Matheson Street/Rue (Ed)	0.306			
Mathieu Street/Rue (SB)	0.244			
Mazerolle Street/Rue (SB)	0.357			
Mélèzes Street/Rue	0.161			
McDonald Street/Rue (SB)	0.130			
Melvin-Louden Street/Rue (Ed)	0.180			
Mercure Street/Rue (SB)	0.145			
Merisiers Street/Rue des (Ed)	0.430			
Mesange Street/Rue	0.130			

LOCAL GOVERNMENT KILOMETRAGE

KILOMÉTRAGE GOUVERNEMENT LOCAL

DEPARTMENT OF TRANSPORTATION
AND INFRASTRUCTURE
CAPITAL PLANNINGMINISTÈRE DES TRANSPORTS ET DE
L'INFRASTRUCTURE
PLANIFICATION DES IMMOBILISATIONS

Entity
Entité Edmundston

Communities
Communautés Edmundston, Rivière-Verte

Status
Statut City

Corey White
Corey White
Capital Planning/Planification des Immobilisations

Date 2022-07-12

Page 14

Official for/Officiel pour 2023

Name of street Nom de la rue	Length (km) Longueur (km)	Number of lanes Nombre de voies	Lane Kilometres Kilomètres de voies	Remarks Remarques
Michaud Street/Rue (SJ)	0.341			
Miller Avenue/Avenue (Ed)	0.540			
Monseigneur Dionne Avenue/Avenue (Ed)	0.450			
Monseigneur Dugal Street/Rue (SB)	0.129			
Monseigneur Gagnon Street/Rue (Ed)	0.387			
Monseigneur Lacroix Avenue/Avenue (Ed)	0.402			
Monseigneur Lang Road/Chemin (SB)	2.827			
Monseigneur Numa Pichette Boulevard/ Boulevard (Ed)	2.349			
Monseigneur Plourde Avenue/Avenue (Ed)	0.449			
Monseigneur Roy Avenue/Avenue (Ed)	0.582			
de la Montagne Hill/Côte (Ed)	0.127			
Montagnard Street/Rue le	0.894			
Mont Farlagne Road/Chemin (SJ) (Municipal Part/Partie Municipale)	4.480			
Morin Avenue/Avenue (Ed)	0.399			
Morneault Street/Rue (Ed)	0.707			
Moulin Street/Rue du (Vt)	0.310			
Murchie Street/Rue (Ed)	0.369			
Nadeau Street/Rue (Ed)	0.815			
Narcisse-Beaulieu Street/Rue (Ed)	0.410			

LOCAL GOVERNMENT KILOMETRAGE

KILOMÉTRAGE GOUVERNEMENT LOCAL

DEPARTMENT OF TRANSPORTATION
AND INFRASTRUCTURE
CAPITAL PLANNINGMINISTÈRE DES TRANSPORTS ET DE
L'INFRASTRUCTURE
PLANIFICATION DES IMMOBILISATIONS

Entity
Entité Edmundston


Communities
Communautés Edmundston, Rivière-Verte

Status
Statut City

Corey White
Corey White
Capital Planning/Planification des Immobilisations

Date 2022-07-12Page 15
Official for/Officiel pour 2023

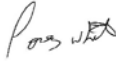
Name of street Nom de la rue	Length (km) Longueur (km)	Number of lanes Nombre de voies	Lane Kilometres Kilomètres de voies	Remarks Remarques
Normand Road/Chemin (MP)	0.292			
Normand-Ringuette Avenue/Avenue (SB)	0.154			
Olympique Street/Rue (SJ)	0.401			
Ordonnance Avenue/Avenue (Ed)	0.366			
Ormes Avenue/Avenue des (Ed)	0.897			
Olive-St.-Onge Street/Rue (Ed)	0.384			
Ouellette Street/Rue (SJ)	0.392			
Panorama Street/Rue (SB)	0.169			
Paquin Street/Rue (SJ)	0.348			
Paradis Street/Rue le (SJ)	0.620			
Park Street/Rue (Ed)	0.232			
Pascal Street/Rue (SJ)	0.227			
Patrick Street/Rue (SJ)	0.138			
Paul-Grondin Avenue/Avenue (SJ)	0.369			
Pelletier Street/Rue (SB)	0.192			
Perron Street/Rue (Ed)	0.367			
Pérusse Street/Rue (Ed)	0.412			
Philippe Avenue/Avenue (Ed)	0.703			
Picard Avenue/Avenue (Ed)	0.177			
Pierre Street/Rue (SB)	0.216			

LOCAL GOVERNMENT KILOMETRAGE DEPARTMENT OF TRANSPORTATION AND INFRASTRUCTURE CAPITAL PLANNING	 Brwnswick	KILOMÉTRAGE GOUVERNEMENT LOCAL MINISTÈRE DES TRANSPORTS ET DE L'INFRASTRUCTURE PLANIFICATION DES IMMOBILISATIONS
---	---	--

Entity
Entité Edmundston

Communities
Communautés Edmundston, Rivière-Verte


Status
Statut City


 Corey White
 Capital Planning/Planification des Immobilisations

Date 2022-07-12

Page 16
Official for/Officiel pour 2023

Name of street Nom de la rue	Length (km) Longueur (km)	Number of lanes Nombre de voies	Lane Kilometres Kilomètres de voies	Remarks Remarques
Pins Street/Rue des (SB)	0.510			
Plaines Avenue/Avenue des (Ed)(2 Sections)	0.428			
Poitou Street/Rue du (Ed)	0.248			
Pont Street/Rue du (SJ)	0.514			
Pouvoir Road/Chemin du (Ed) (SB) (2 sections/2 tronçons)	4.675			
Près Street/Rue des (Ed)	0.371			
Proulx Street/Rue (Ed) (2 sections/2 tronçons)	0.488			
Raoul-Clavet Avenue/Avenue (SB)	0.100			
Raymond Avenue/Avenue (Ed)	0.422			
Réal Street/Rue	0.761			
Renay Street/Rue	0.600			
René-Bouchard Street/Rue (Ed)	0.215			
Réservoir Street/Rue du (SJ)	0.766			
Rice Street/Rue (Ed)	0.645			
Richards Street/Rue (Ed)	1.395			
Ringuette Street/Rue (SB)	1.980			
Rioux Street/Rue (SB)	0.182			
Rita-Smith Street/Rue (SB)	0.082			
Rivière Avenue/Avenue (Ed)	0.079			

LOCAL GOVERNMENT KILOMETRAGE	KILOMÉTRAGE GOUVERNEMENT LOCAL
DEPARTMENT OF TRANSPORTATION AND INFRASTRUCTURE CAPITAL PLANNING	 MINISTÈRE DES TRANSPORTS ET DE L'INFRASTRUCTURE PLANIFICATION DES IMMOBILISATIONS

Entity
Entité

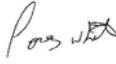
Edmundston

Communities
Communautés

Edmundston, Rivière-Verte

Status
Statut


City


 Corey White
 Capital Planning/Planification des Immobilisations

Date 2022-07-12

Page 17
Official for/Officiel pour 2023

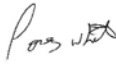
Name of street Nom de la rue	Length (km) Longueur (km)	Number of lanes Nombre de voies	Lane Kilometres Kilomètres de voies	Remarks Remarques
Rivière Street/Rue de la (SB)	0.317			
Rivière-à-la-Truite Street/Rue (SJ)	3.529			
Robinson Street/Rue	0.119			
Rocher Avenue/Avenue du (Ed)	0.277			
Roland Street/Rue (Vt)	0.193			
Roland-Grondin Avenue/Avenue (SB)	0.258			
Rosario Street/Rue (Ed)	0.144			
Rossignol Road/Chemin (Ed)	3.939			
Rousseau Avenue/Avenue (Ed)	0.700			
Ruest Street/Rue (SB)	0.488			
Ruisseau Street/Rue du (SJ)	0.209			
Sacré-Coeur Avenue/Avenue (Ed)	0.155			
Saindon Street/Rue (SJ)	0.340			
Saint-Joseph Street/Rue (SJ) : (Municipal Part/Partie Municipale)	0.206			
Saint-Onge Street/Rue (SJ)	0.203			
Samuel Street/Rue (Vt)	0.330			
Sapins Street/Rue des (SJ)	0.118			
Savoie Street/Rue (SB)	0.561			
Seigneurs Street/Rue des (Ed)	0.265			

LOCAL GOVERNMENT KILOMETRAGE	KILOMÉTRAGE GOUVERNEMENT LOCAL
DEPARTMENT OF TRANSPORTATION AND INFRASTRUCTURE CAPITAL PLANNING	 MINISTÈRE DES TRANSPORTS ET DE L'INFRASTRUCTURE PLANIFICATION DES IMMOBILISATIONS

Entity
Entité Edmundston

Communities
Communautés Edmundston, Rivière-Verte

Status
Statut City


 Corey White
 Capital Planning/Planification des Immobilisations

Date 2022-07-12

Page 18
Official for/Officiel pour 2023

Name of street Nom de la rue	Length (km) Longueur (km)	Number of lanes Nombre de voies	Lane Kilometres Kilomètres de voies	Remarks Remarques
Senateur Street/Rue (SB)	0.116			
Sévérin Dupuy Street/Rue (Ed)	0.202			
Smith Road/Chemin (SB)	2.849			
Snap-Dickie Alley/Ruelle (Ed)	0.335			
Soeurs Street/Rue des (SJ)	0.425			
Soeur-Catherine Avenue/Avenue (Ed)	0.189			
Sommet Street/Rue du (Ed)	0.240			
Sormany Street/Rue (Ed)	0.203			
Source Street/Rue de la (Ed)	0.620			
Squateck Street/Rue (Ed)	0.547			
Station Street/Rue de la	0.231			
St-Georges Avenue/Avenue (Ed)	0.856			
St-Jean Avenue/Avenue (Ed)	0.246			
St-Louis Avenue/Avenue (Ed)	0.174			
St-Sacrement Avenue/Avenue (Ed)	0.369			
Sylvie Street/Rue (SB)	0.168			
Temis Street/Rue (SJ)	0.253			
Théo Street/Rue (SJ)	0.190			
Thériault Street/Rue (SB)	0.336			
Thibaudeau Avenue/Avenue (Ed)	0.289			

LOCAL GOVERNMENT KILOMETRAGE

KILOMÉTRAGE GOUVERNEMENT LOCAL

DEPARTMENT OF TRANSPORTATION
AND INFRASTRUCTURE
CAPITAL PLANNINGMINISTÈRE DES TRANSPORTS ET DE
L'INFRASTRUCTURE
PLANIFICATION DES IMMOBILISATIONSEntity
Entité EdmundstonCommunities
Communautés Edmundston, Rivière-VerteStatus
Statut City


Corey White
Capital Planning/Planification des Immobilisations

Date 2022-07-12

Page 19

Official for/Officiel pour 2023

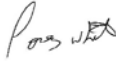
Name of street Nom de la rue	Length (km) Longueur (km)	Number of lanes Nombre de voies	Lane Kilometres Kilomètres de voies	Remarks Remarques
Thibault Avenue/Avenue (Ed)	0.078			
Thomas Street/Rue (SJ)	0.253			
Thomas-Costin Street/Rue (SB)	0.070			
Tighe Avenue/Avenue (Ed)	0.080			
Titus Road/Chemin (SB) (MP)	1.685			
Tour Street/Rue de la	0.180			
Trembles Street/Rue des (SJ)	0.427			
Trois-Milles Road/Chemin (Vt)	3.602			
Tweedie Avenue/Avenue (Ed)	0.185			
Vallée Street/Rue la (SJ)	0.569			
Vallon Street/Rue du (Ed)	0.080			
Véniot Street/Rue (Ed)	0.433			
Verret Street/Rue (Vt)	0.094			
Vétérans Drive/Promenade des (Ed)	0.050			
Victor Street/Rue (SB)	0.304			
Victoria Street/Rue (Ed) : (Municipal Part/Partie Municipale)	1.539			
Vimy Street/Rue (Ed)	0.422			
Vital Street/Rue (Ed)	0.079			
Voisine Street/Rue (SB)	0.245			

LOCAL GOVERNMENT KILOMETRAGE DEPARTMENT OF TRANSPORTATION AND INFRASTRUCTURE CAPITAL PLANNING	 KILOMÉTRAGE GOUVERNEMENT LOCAL MINISTÈRE DES TRANSPORTS ET DE L'INFRASTRUCTURE PLANIFICATION DES IMMOBILISATIONS
---	---

Entity
Entité Edmundston

Communities
Communautés Edmundston, Rivière-Verte


Status
Statut City


Corey White
Capital Planning/Planification des Immobilisations

Date 2022-07-12

Page 20
Official for/Officiel pour 2023

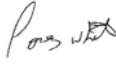
Name of street Nom de la rue	Length (km) Longueur (km)	Number of lanes Nombre de voies	Lane Kilometres Kilomètres de voies	Remarks Remarques
Volpé Street/Rue (Ed)	0.329			
Voyer Street/Rue (SJ)	0.643			
Willie-Albert Avenue/Avenue (SB)	0.720			
Ypres Avenue/Avenue (Ed)	0.098			
Yvon Street/Rue (SB)	0.147			
Zaichick Avenue/Avenue (Ed)	0.207			
Rivière-Verte				
Aéroport Street/Rue	0.366	2	0.732	
Beaulieu Street/Rue	0.465	2	0.930	
Beaulieu Street Extension/Prolongement de la Rue	0.231	2	0.462	
Claude Street/Rue	0.236	2	0.472	
Clavette Street/Rue	0.080	1	0.080	
Couturier Street/Rue	0.426	2	0.852	
Cyr Street/Rue	0.096	2	0.192	
Davis Road/Chemin	0.343	2	0.686	
de L'École Street/Rue	0.100	3	0.300	
Ext-Davis Street/Rue	0.247	2	0.494	
Fournier Street/Rue	0.092	2	0.184	
des Galeries Street/Rue	0.434	2	0.868	

LOCAL GOVERNMENT KILOMETRAGE	KILOMÉTRAGE GOUVERNEMENT LOCAL
DEPARTMENT OF TRANSPORTATION AND INFRASTRUCTURE CAPITAL PLANNING	 MINISTÈRE DES TRANSPORTS ET DE L'INFRASTRUCTURE PLANIFICATION DES IMMOBILISATIONS

Entity
Entité Edmundston

Communities
Communautés Edmundston, Rivière-Verte


Status
Statut City


 Corey White
 Capital Planning/Planification des Immobilisations

Date 2022-07-12

Page 21
Official for/Officiel pour 2023

Name of street Nom de la rue	Length (km) Longueur (km)	Number of lanes Nombre de voies	Lane Kilometres Kilomètres de voies	Remarks Remarques
Lizotte Street/Rue	0.795	2	1.590	
Luc Street/Rue	0.127	2	0.254	
Lynch Street/Rue	0.126	2	0.252	
Martin Street/Rue	0.260	2	0.520	
Montreuil Street/Rue	0.075	2	0.150	
Moreau Street/Rue	0.333	2	0.666	
des Pins Street/Rue	0.143	2	0.286	
Plourde Street/Rue	0.429	2	0.858	
Principale Street/Rue	2.213	3	6.639	
Rivière Quisibis Road/Chemin	0.084	2	0.168	
Smyth Street/Rue	0.093	2	0.186	
Station Street/Rue	0.224	2	0.448	
Sylvio Street/Rue	0.113	2	0.226	
Thériault Street/Rue	0.219	2	0.438	
Thibodeau Street/Rue	0.274	2	0.548	
TOTAL C KILOMETRAGE/ TOTAL DU KILOMÉTRAGE C	166.905		19.481	

LOCAL GOVERNMENT KILOMETRAGE	KILOMÉTRAGE GOUVERNEMENT LOCAL
DEPARTMENT OF TRANSPORTATION AND INFRASTRUCTURE CAPITAL PLANNING	 MINISTÈRE DES TRANSPORTS ET DE L'INFRASTRUCTURE PLANIFICATION DES IMMOBILISATIONS

Entity
Entité

Communities
Communautés

Status
Statut

Edmundston

Edmundston, Rivière-Verte


City

Corey White
Corey White
Capital Planning/Planification des Immobilisations

Date 2022-07-12

Page 22
Official for/Officiel pour 2023

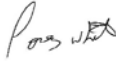
Name of street Nom de la rue	Length (km) Longueur (km)	Number of lanes Nombre de voies	Lane Kilometres Kilomètres de voies	Remarks Remarques
PROVINCIAL HIGHWAYS / ROUTES PROVINCIALES				
<u>CONTROLLED ACCESS (D)</u>				
Edmundston				
Route 120:	0.233	4	0.932	
<p>(Beginning at the point on the centre line of the travelled portion of Route 120 that is at the centre of the grade separation for the eastbound lanes of Route 2; thence in a northerly direction along the centre line of Route 120 for a distance of 125 metres, and beginning at the point on the centre line of the travelled portion of Route 120 that is at the centre of the grade separation for the eastbound lanes of Route 2; thence in a southerly direction along the centre line of Route 120 for a distance of approximately 108 metres to the intersection of the centre lines of the travelled portions of Route 120 and Monseigneur Numa Pichette Boulevard./ Partant du point sur la ligne centrale de la partie servant à la circulation de la Route 120, situé au centre de la séparation de niveaux des voies de circulation en direction est de la Route 2; de là, en direction nord le long de la ligne centrale de la Route 120 sur une distance de 125 mètres, et Partant du point sur la ligne . centrale de la partie servant à la circulation de la Route 120, situé au centre de la séparation de niveaux des voies de circulation en direction est de la Route 2; de là, en direction sud le long de la ligne centrale de la Route 120 sur une distance approximative de 108 mètres jusqu'à l'intersection des lignes centrales des parties servant à la circulation de la Route 120 et du boulevard Monseigneur Numa Pichette.</p>				
Route 144: (Bérubé Street/Rue)	0.182	3	0.546	
<p>Beginning at the point on the centre line of the travelled portion of Route 144 that is at the centre of the grade separation for Bérubé Street and Route 144; thence in an easterly direction along the centre line of Route 144 for a distance of approximately 182 metres to the intersection of the centre lines of the travelled portions of Route 144 and Principale Street./ Partant du point sur la ligne centrale de la partie servant à la circulation de la Route 144, situé au centre de la séparation de niveaux de la rue Bérubé et de la Route 144; de là, en direction est le long de la ligne centrale de la Route 144 sur une distance approximative de 182 mètres jusqu'à l'intersection des lignes centrales des parties servant à la circulation de la Route 144 et de la rue Principale.</p>				

LOCAL GOVERNMENT KILOMETRAGE DEPARTMENT OF TRANSPORTATION AND INFRASTRUCTURE CAPITAL PLANNING		KILOMÉTRAGE GOUVERNEMENT LOCAL MINISTÈRE DES TRANSPORTS ET DE L'INFRASTRUCTURE PLANIFICATION DES IMMOBILISATIONS
---	---	--

Entity
Entité Edmundston

Communities
Communautés Edmundston, Rivière-Verte


Status
Statut City


 Corey White
 Capital Planning/Planification des Immobilisations

Date 2022-07-12

Page 23
Official for/Officiel pour 2023

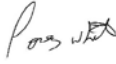
Name of street Nom de la rue	Length (km) Longueur (km)	Number of lanes Nombre de voies	Lane Kilometres Kilomètres de voies	Remarks Remarques
du Large Road/Chemin: (Beginning at the intersection of the centre line of the travelled portion of du Large Road and the centre of the median for Route 2; thence in an easterly direction along the centre line of du Large Road for a distance of 170 metres, and Beginning at the intersection of the centre line of the travelled portion of du Large Road and the centre of the median for Route 2; thence in a westerly direction along the centre line of du Large Road for a distance of approximately 175 metres to the intersection of the centre lines of the travelled portions of du Large Road and Mathieu Street./Partant du point d'intersection de la ligne centrale de la partie servant à la circulation du chemin du Large et du centre de la médiane de la Route 2; de là, en direction est le long de la ligne centrale du chemin du Large sur une distance de 170 mètres, et en partant du point d'intersection de la ligne centrale de la partie servant à la circulation du chemin du Large et du centre de la médiane de la Route 2; de là, en direction ouest le long de la ligne centrale du chemin du Large sur une distance approximative de 175 mètres jusqu'à l'intersection des lignes centrales des parties servant à la circulation du chemin du Large et de la rue Mathieu.)	0.345	3	1.035	
Bérubé Street/Rue (Provincial Part/Partie Provinciale) Beginning at the point on the centre line of the travelled portion of Bérubé Street that is at the centre of the grade separation for Bérubé Street and Route 144; thence in a westerly direction along the centre line of Bérubé Street for a distance of approximately 215 metres to the intersection of the centre lines of the travelled portions of Bérubé Street and Mont Farlagne Road./ Partant du point sur la ligne centrale de la partie servant à la circulation de la rue Bérubé, situé au centre de la séparation de niveaux de la rue Bérubé et de la Route 144; de là, en direction ouest le long de la ligne centrale de la rue Bérubé sur une distance approximative de 215 mètres jusqu'à l'intersection des lignes centrales des parties servant à la circulation de la rue Bérubé et du chemin Mont Farlagne.)	0.211	3	0.633	

LOCAL GOVERNMENT KILOMETRAGE DEPARTMENT OF TRANSPORTATION AND INFRASTRUCTURE CAPITAL PLANNING		KILOMÉTRAGE GOUVERNEMENT LOCAL MINISTÈRE DES TRANSPORTS ET DE L'INFRASTRUCTURE PLANIFICATION DES IMMOBILISATIONS
---	---	--

Entity
Entité Edmundston

Communities
Communautés Edmundston, Rivière-Verte


Status
Statut City


 Corey White
 Capital Planning/Planification des Immobilisations

Date 2022-07-12

Page 24
Official for/Officiel pour 2023

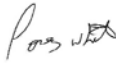
Name of street Nom de la rue	Length (km) Longueur (km)	Number of lanes Nombre de voies	Lane Kilometres Kilomètres de voies	Remarks Remarques
Centre Madawaska Boulevard/Boulevard (Beginning at the point on the centre line of the travelled portion of Centre Madawaska Boulevard that is at the centre of the grade separation for Route 2; thence in a northerly direction along the centre line of Centre Madawaska Boulevard for a distance of 240 metres, and Beginning at the point on the centre line of the travelled portion of Centre Madawaska Boulevard that is at the centre of the grade separation for Route 2; thence in a southerly direction along the centre line of Centre Madawaska Boulevard for a distance of 285 metres./Partant du point sur la ligne centrale de la partie servant à la circulation du boulevard Centre Madawaska, situé au centre de la séparation de niveaux de la Route 2; de là, en direction nord le long de la ligne centrale du boulevard Centre Madawaska sur une distance de 240 mètres, et Partant du point sur la ligne centrale de la partie servant à la circulation du boulevard Centre Madawaska, situé au centre de la séparation de niveaux de la Route 2; de là, en direction sud le long de la ligne centrale du boulevard Centre Madawaska sur une distance de 285 mètres.)	0.525	3 4	2.027	0.073 x 3 0.452 x 4

LOCAL GOVERNMENT KILOMETRAGE DEPARTMENT OF TRANSPORTATION AND INFRASTRUCTURE CAPITAL PLANNING		KILOMÉTRAGE GOUVERNEMENT LOCAL MINISTÈRE DES TRANSPORTS ET DE L'INFRASTRUCTURE PLANIFICATION DES IMMOBILISATIONS
---	---	--

Entity / Entité: Edmundston

Communities / Communautés: Edmundston, Rivière-Verte


Status / Statut: City


 Corey White
 Capital Planning/Planification des Immobilisations

Date: 2022-07-12

Page 25
Official for/Officiel pour 2023

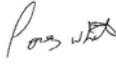
Name of street Nom de la rue	Length (km) Longueur (km)	Number of lanes Nombre de voies	Lane Kilometres Kilomètres de voies	Remarks Remarques
Mont Farlagne Road/Chemin (Provincial Part/Partie Provinciale) (Beginning at the intersection of the centre lines of the travelled portions of Mont Farlagne Road and Route 144; thence in a westerly direction along the centre line of Mont Farlagne Road for a distance of 875 metres./ Partant du point d'intersection des lignes centrales des parties servant à la circulation du chemin Mont Farlagne et de la Route 144; de là, en direction ouest le long de la ligne centrale du chemin Mont Farlagne sur une distance de 875 mètres.)	0.875	3	2.625	
Isidore-Boucher Boulevard/Boulevard (Provincial Part/Partie Provinciale) (Beginning at the intersection of the centerline ; of the travelled portion of Route 144 and Isidore-Boucher Boulevard thence in a northerly direction along the centerline of Isidore-Boucher Boulevard for a distance of 200 meters, being the same point as 65 meters north of the ramp to Route 2 (TCH)./Partant du point d'intersection des lignes centrales des parties servant à la circulation de la Route 144 et boulevard Isidore-Boucher: de là, en direction nord, le long de la médiane de la boulevard Isidore-Boucher sur une distance de 200 mètres, étant le même point A 65 mètres nord de la rampe d'accès à la route 2 (RTC).)	0.200	2	0.400	

LOCAL GOVERNMENT KILOMETRAGE DEPARTMENT OF TRANSPORTATION AND INFRASTRUCTURE CAPITAL PLANNING		KILOMÉTRAGE GOUVERNEMENT LOCAL MINISTÈRE DES TRANSPORTS ET DE L'INFRASTRUCTURE PLANIFICATION DES IMMOBILISATIONS
---	---	--

Entity
Entité Edmundston

Communities
Communautés Edmundston, Rivière-Verte


Status
Statut City


 Corey White
 Capital Planning/Planification des Immobilisations

Date 2022-07-12

Page 26
Official for/Officiel pour 2023


Name of street Nom de la rue	Length (km) Longueur (km)	Number of lanes Nombre de voies	Lane Kilometres Kilomètres de voies	Remarks Remarques
Rivière-Verte				
Davis Road/Chemin: (Beginning at the intersection of the centre line of the travelled portion of Davis Road and the centre of the median for Route 2; thence in a northerly direction along the centre line of Davis Road for a distance of 337 metres to the intersection of the centre lines of the travelled portions of Davis Road and the property access road extending westerly, and Beginning at the intersection on the centre line of the travelled portion of Davis Road and the centre of the median for Route 2; thence in a southerly direction along the centre line of Davis Road for a distance of 376 metres/ Partant du point d'intersection de la ligne centrale de la partie servant à la circulation du chemin Davis et du centre de la médiane de la Route 2; de là, en direction nord le long de la ligne centrale du chemin Davis sur une distance de 337 mètres jusqu'à l'intersection des lignes centrales des parties servant à la circulation du chemin Davis et du chemin d'accès aux propriétés se prolongeant vers l'ouest, et Partant du point d'intersection de la ligne centrale de la partie servant à la circulation du chemin Davis et du centre de la médiane de la Route 2; de là, en direction sud le long de la ligne centrale du chemin Davis sur une distance de 376 mètres.)	0.717	2	1.434	
TOTAL D KILOMETRAGE/ TOTAL DU KILOMÉTRAGE D	3.288		9.632	

LOCAL GOVERNMENT KILOMETRAGE	KILOMÉTRAGE GOUVERNEMENT LOCAL
DEPARTMENT OF TRANSPORTATION AND INFRASTRUCTURE CAPITAL PLANNING	 MINISTÈRE DES TRANSPORTS ET DE L'INFRASTRUCTURE PLANIFICATION DES IMMOBILISATIONS

Entity
Entité Edmundston

Communities
Communautés Edmundston, Rivière-Verte


Status
Statut City


 Corey White
 Capital Planning/Planification des Immobilisations

Date 2022-07-12

Page 27
Official for/Officiel pour 2023

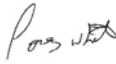
Name of street Nom de la rue	Length (km) Longueur (km)	Number of lanes Nombre de voies	Lane Kilometres Kilomètres de voies	Remarks Remarques
<u>P3 HIGHWAY KILOMETRAGE (I)</u>				
Edmundston				
<u>Brun-Way Highway</u>				
Route 2 (T.C.H.):	23.219	7 8 9	166.436	19.711 x 7 3.113 x 8 0.395 x 9
Interchange Ramps/Bretelles d'échangeurs:				
Junction Route 2 (T.C.H.) and Route 120/ Intersection de la Route 2 (R.T.C.) et de la Route 120	2.130	1 2	3.275	0.985 x 1 1.145 x 2
Junction Route 2 (T.C.H.) and Canada Road/ Intersection de la Route 2 (R.T.C.) et du chemin Canada	0.456	1 2	0.752	0.160 x 1 0.296 x 2
Junction Route 2 (T.C.H.) and Mont Farlagne Road/Intersection de la Route 2 (R.T.C.) et du chemin Mont Farlagne	2.692	1 2	4.255	1.129 x 1 1.563 x 2
Junction Route 2 (T.C.H.) and Centre Madawaska Boulevard/Intersection de la Route 2 (R.T.C.) et du boulevard Centre Madawaska	2.911	1 2	4.781	1.041 x 1 1.870 x 2

LOCAL GOVERNMENT KILOMETRAGE	KILOMÉTRAGE GOUVERNEMENT LOCAL
DEPARTMENT OF TRANSPORTATION AND INFRASTRUCTURE CAPITAL PLANNING	 MINISTÈRE DES TRANSPORTS ET DE L'INFRASTRUCTURE PLANIFICATION DES IMMOBILISATIONS

Entity
Entité Edmundston

Communities
Communautés Edmundston, Rivière-Verte


Status
Statut City


 Corey White
 Capital Planning/Planification des Immobilisations

Date 2022-07-12

Page 28
Official for/Officiel pour 2023

Name of street Nom de la rue	Length (km) Longueur (km)	Number of lanes Nombre de voies	Lane Kilometres Kilomètres de voies	Remarks Remarques
Junction Route 2 (T.C.H.) and Grey Rock Road/Intersection de la Route 2 (R.T.C.) et de la chemin Grey Rock	0.118	1	0.118	
Junction Route 2 (T.C.H.) and Bérubé Street/Intersection de la Route 2 (R.T.C.) et de la rue Bérubé	2.316	1 2	3.464	1.168 x 1 1.148 x 2
Junction Route 2 (T.C.H.) and Victoria Street/ Intersection de la Route 2 (R.T.C.) et de la rue Victoria	1.437	1 2	2.097	0.777 x 1 0.660 x 2
Junction Route 2 (T.C.H.) and Carrier Street/ Intersection de la Route 2 (R.T.C.) et de la rue Carrier	1.070	1 2	1.575	0.565 x 1 0.505 x 2
Junction Route 2 (T.C.H.) and du Large Road/Intersection de la Route 2 (R.T.C.) et de la chemin du Large	2.494	1 2	4.060	0.928 x 1 1.566 x 2
Rivière-Verte				
<u>Brun-Way Highway</u>				
Route 2 (T.C.H.)	2.025	7	14.175	
Interchange Ramps/Bretelles d'échangeurs: Junction Route 2 (T.C.H.) and Davis Road/Intersection de la Route 2 (R.T.C.) et du chemin Davis	4.020	1 2	6.432	1.608 x 1 2.412 x 2
TOTAL I KILOMETRAGE/ TOTAL DU KILOMÉTRAGE I	44.888		211.42	

LOCAL GOVERNMENT KILOMETRAGE	KILOMÉTRAGE GOUVERNEMENT LOCAL
DEPARTMENT OF TRANSPORTATION AND INFRASTRUCTURE CAPITAL PLANNING	 MINISTÈRE DES TRANSPORTS ET DE L'INFRASTRUCTURE PLANIFICATION DES IMMOBILISATIONS

Entity
Entité

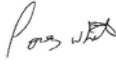
_____ Edmundston _____

Communities
Communautés

_____ Edmundston, Rivière-Verte _____

Status
Statut

_____ City _____


 Corey White
 Capital Planning/Planification des Immobilisations

Date 2022-07-12

Page 29
Official for/Officiel pour 2023

Name of street Nom de la rue	Length (km) Longueur (km)	Number of lanes Nombre de voies	Lane Kilometres Kilomètres de voies	Remarks Remarques
Edmundston				
B Road/Chemin *	1.022			
0703 Access Road/Chemin*	0.153			
*NOTE: not included for service/n'est pas admissible aux services				
<p>* Denotes these are roads which were not maintained by the Department of Transportation. These are roads that have grown up, are barely passable or have never been built. These roads are now municipal streets under the control of the City of Edmundston./Indique que ces chemins n'étaient pas entretenus par le ministère des Transports. Ce sont des chemins recouverts de végétation qui sont à peine praticables ou qui n'ont jamais été construites. Ces chemins sont désormais des rues municipales qui relèvent de la cité de Edmundston.</p> <p>Listed below are the municipal streets within the limits of the City of Edmundston which may not be maintained by the city./ La liste ci-dessous donne les rues municipales à l'intérieur des limites de la cité du Edmundston qui ne seront pas nécessairement entretenues par la cité.</p>				
Normand Road/Chemin (MP) *	0.151			

LOCAL GOVERNMENT KILOMETRAGE

KILOMÉTRAGE GOUVERNEMENT LOCAL

DEPARTMENT OF TRANSPORTATION
AND INFRASTRUCTURE
CAPITAL PLANNINGMINISTÈRE DES TRANSPORTS ET DE
L'INFRASTRUCTURE
PLANIFICATION DES IMMOBILISATIONSEntity
Entité

Edmundston

Communities
Communautés

Edmundston, Rivière-Verte

Status
Statut

City

Corey White

Capital Planning/Planification des Immobilisations

Date 2022-07-12

Page 30

Official for/Officiel pour 2023

Name of street Nom de la rue	Length (km) Longueur (km)	Number of lanes Nombre de voies	Lane Kilometres Kilomètres de voies	Remarks Remarques
<u>LIST OF LOCAL COMMUNITIES WITHIN EDMUNDSTON</u>				
Edmundston - (Ed)				
Saint-Basile - (SB)				
Saint-Jacques - (SJ)				
Verret - (Vt)				
Madawaska Parish - (MP)				
NOTE: Figures for Route 2 and Route 144 do not include the sections inside Madawaska Maliseet First Nation				
<u>Public Streets not maintained/rues publiques non maintenues</u>				
0701 Access Road/Chemin	0.964	2	1.928	
0702 Access Road/Chemin	2.081	2	4.162	
0703 Access Road/Chemin	0.160	2	0.320	
0710 Access Road/Chemin	1.953	2	3.906	
0716 Access Road/Chemin	0.121	2	0.242	
0717 Access Road/Chemin	0.173	2	0.346	
0719 Access Road/Chemin	0.878	2	1.756	
0720 Access Road/Chemin	0.671	2	1.342	
Rivière-Verte				
0703 Access Road/Chemin	1.744	2	3.488	