

## LOCAL GOVERNMENT KILOMETRAGE

## KILOMÉTRAGE GOUVERNEMENT LOCAL

DEPARTMENT OF TRANSPORTATION  
AND INFRASTRUCTURE  
CAPITAL PLANNINGMINISTÈRE DES TRANSPORTS ET DE  
L'INFRASTRUCTURE  
PLANIFICATION DES IMMOBILISATIONS

Entity  
Entité

City of Bathurst

---

Communities  
Communautés

Bathurst

---


Status  
Statut

#N/A

---

Page 1

Date 2022-07-12

  
Corey White  
Capital Planning/Planification des Immobilisations

## Official for/Officiel pour 2023

Name of street Nom de la rue	Length (km) Longueur (km)	Number of lanes Nombre de voies	Lane Kilometres Kilomètres de voies	Remarks Remarques
<b>PROVINCIAL - MUNICIPAL HIGHWAYS / ROUTES PROVINCIALES - MUNICIPALES</b>				
<b>ARTERIALS &amp; COLLECTORS / ROUTE DE GRAND COMMUNICATION &amp; ROUTE COLLECTRICE ( A )</b>				
Route 134: (Miramichi Avenue/Avenue, St. Peter Avenue/Avenue, Murray Avenue/Avenue, Harbourview Boulevard North/Boulevard, Bridge Street/Rue)	11.939	1 2 3 4 5	41.113	0.109 x 1 2.693 x 2 1.080 x 3 7.907 x 4 0.150 x 5
Route 180: (Vanier Boulevard/Boulevard)	0.768	2 4	1.856	0.608 x 2 0.160 x 4
Vanier Boulevard/Boulevard: (Route 180 to St. Peter Avenue/ Route 180 jusqu'à l'avenue St.Peter)	1.449	3 4 5	4.862	1.025 x 3 0.333 x 4 0.091 x 5
Interchange Ramps/Bretelles d'échangeurs:				
Junction of Route 134 (Harbourview North Blvd) and Route 134 (Harbourview South Blvd)/ Intersection de la Route 134 (Blvd Nord Harbourview) et de la Route 134 (Blvd Sud Harbourview)	0.091	1	0.091	0.091 x 1
TOTAL A KILOMETRAGE/ TOTAL DU KILOMÉTRAGE A	14.247		47.922	

**LOCAL GOVERNMENT KILOMETRAGE****KILOMÉTRAGE GOUVERNEMENT LOCAL**

DEPARTMENT OF TRANSPORTATION  
AND INFRASTRUCTURE  
CAPITAL PLANNING




MINISTÈRE DES TRANSPORTS ET DE  
L'INFRASTRUCTURE  
PLANIFICATION DES IMMOBILISATIONS

Entity  
Entité City of Bathurst

Communities  
Communautés Bathurst

Status  
Statut #N/A

  
Corey White  
Capital Planning/Planification des Immobilisations

Date 2022-07-12

**Official for/Officiel pour 2023**

Name of street Nom de la rue	Length (km) Longueur (km)	Number of lanes Nombre de voies	Lane Kilometres Kilomètres de voies	Remarks Remarques
<b><u>LOCALS / LOCALE ( B )</u></b>				
Route 315: (Sunset Drive/Promenade)	2.548	1 2 3	5.027	0.129 x 1 2.359 x 2 0.060 x 3
Route 430: (King Avenue/Avenue, Dumaresq Street/Rue)	1.875	2 3	5.386	0.239 x 2 1.636 x 3
Bridge Street/Rue	7.394	2 3	14.999	7.183 x 2 0.211 x 3
TOTAL B KILOMETRAGE/ TOTAL DU KILOMÉTRAGE B	11.817		25.412	
<b><u>LOCAL GOVERNMENT / GOUVERNEMENT LOCAL ( C )</u></b>				
Agatha Street/Rue	0.119			E6
Alex Anderson Avenue/Avenue	0.267			D3
Alexander Drive/Promenade	0.385			B4
Allard Street/Rue	0.131			E7
Allison Crescent/Croissant	0.553			C4
Alston Street/Rue	0.145			E2
Anderson Point Lane/Allée	0.139			D3
Appleby Street/Rue	0.295			C4
Archibald Drive/Promenade	0.557			C4
Arden Avenue/Avenue	0.202			E5
Assaff Drive/Promenade	0.241			C5
Assumption Court/Cour	0.214			C5

## LOCAL GOVERNMENT KILOMETRAGE

## KILOMÉTRAGE GOUVERNEMENT LOCAL

DEPARTMENT OF TRANSPORTATION  
AND INFRASTRUCTURE  
CAPITAL PLANNINGMINISTÈRE DES TRANSPORTS ET DE  
L'INFRASTRUCTURE  
PLANIFICATION DES IMMOBILISATIONS

Entity  
Entité

City of Bathurst

---

Communities  
Communautés


Bathurst

---

Status  
Statut

#N/A

---

  
Corey White  
Capital Planning/Planification des Immobilisations

Date 2022-07-12

## Official for/Officiel pour 2023

Name of street Nom de la rue	Length (km) Longueur (km)	Number of lanes Nombre de voies	Lane Kilometres Kilomètres de voies	Remarks Remarques
Aubie Court/Cour	Page 3 0.126			D6
Balsam Avenue/Avenue	0.386			C3
Barthelotte Lane/Allée: (private/privé)	0.069			C5
Basin Street/Rue	1.209			C6
Bay Drive/Promenade	0.284			D6
Bayshore Drive/Promenade	1.575			E3
Bayview Court/Cour	0.378			E5
Bellevue Court/Cour	0.125			C6
Bernon Avenue/Avenue	0.244			B4
Birchwood Drive/Promenade	0.678			C6
Bishop Court/Cour	0.072			E6
Blanchard Avenue/Avenue	0.476			D6
Bluewater Street/Rue	0.105			E6
Boucher Drive/Promenade	0.107			D6
Brideau Drive/Promenade	0.837			E6
Broadview Street/Rue	0.241			B4
Brunswick Avenue/Avenue	0.144			D5
Burke Avenue/Avenue	0.112			B4

## LOCAL GOVERNMENT KILOMETRAGE


## KILOMÉTRAGE GOUVERNEMENT LOCAL

DEPARTMENT OF TRANSPORTATION  
AND INFRASTRUCTURE  
CAPITAL PLANNINGMINISTÈRE DES TRANSPORTS ET DE  
L'INFRASTRUCTURE  
PLANIFICATION DES IMMOBILISATIONS

Entity  
Entité City of Bathurst

Communities  
Communautés Bathurst

Status  
Statut #N/A

  
Corey White  
Capital Planning/Planification des Immobilisations

Date 2022-07-12

## Official for/Officiel pour 2023

Name of street Nom de la rue	Length (km) Longueur (km)	Number of lanes Nombre de voies	Lane Kilometres Kilomètres de voies	Remarks Remarques
Burns Drive/Promenade	Page 4 0.333			D5
Carl Drive/Promenade	0.488			C3
Carron Drive/Promenade	3.102			E4
Carter Court/Cour	0.205			C6
Centennial Street/Rue	1.000			B4
Chaleur Street/Rue	0.497			C5
Chalmers Court/Cour	0.171			C5
Chamberlain Lane/Allée	0.141			D5
Champlain Street/Rue	0.199			C5
Charles Avenue/Avenue	0.092			B4
Cherry Street/Rue	0.173			E5
Church Street/Rue	0.444			D6
Clearwater Avenue/Avenue	0.154			D5
Coffyn Crescent/Croissant	0.414			C5
College Street/Rue	0.765			C5
Connemara Place/Place	0.108			D3
Connolly Avenue/Avenue	0.642			E5
Cormier Avenue/Avenue	0.095			E5
Corriveau Avenue/Avenue	0.234			C5
Cote Bleu Drive/Promenade	0.907			C4

## LOCAL GOVERNMENT KILOMETRAGE


## KILOMÉTRAGE GOUVERNEMENT LOCAL

DEPARTMENT OF TRANSPORTATION  
AND INFRASTRUCTURE  
CAPITAL PLANNINGMINISTÈRE DES TRANSPORTS ET DE  
L'INFRASTRUCTURE  
PLANIFICATION DES IMMOBILISATIONS

Entity  
Entité City of Bathurst

Communities  
Communautés Bathurst

Status  
Statut #N/A

  
Corey White  
Capital Planning/Planification des Immobilisations

Date 2022-07-12

## Official for/Officiel pour 2023

Name of street Nom de la rue	Length (km) Longueur (km)	Number of lanes Nombre de voies	Lane Kilometres Kilomètres de voies	Remarks Remarques
Couture Street/Rue	Page 5 0.361			E6
Craig Avenue/Avenue	0.316			D3
Cunard Street/Rue	0.534			D5
Currie Street/Rue	2.256			F6
Dale Avenue/Avenue	0.070			C5
Daley Avenue/Avenue	0.237			F4
Daniel Street/Rue	0.855			B4
Dawson Crescent/Croissant	0.291			C5
Densmore Street/Rue	0.122			C3
DeSilva Street/Rue	0.098			D6
Donald Avenue/Avenue	0.373			D6
Doucet Street/Rue	0.131			E6
Douglas Avenue/Avenue	0.479			C5
Driftwood Court/Cour	0.139			C4
Duke Street/Rue	0.257			C5
Dumaresq Street/Rue: (Municipal Part/Partie Municipale)	0.306			D6
Duncan Court/Cour	0.257			C5
Eaton Court/Cour	0.103			E6

## LOCAL GOVERNMENT KILOMETRAGE


## KILOMÉTRAGE GOUVERNEMENT LOCAL

DEPARTMENT OF TRANSPORTATION  
AND INFRASTRUCTURE  
CAPITAL PLANNINGMINISTÈRE DES TRANSPORTS ET DE  
L'INFRASTRUCTURE  
PLANIFICATION DES IMMOBILISATIONS

Entity  
Entité City of Bathurst

Communities  
Communautés Bathurst

Status  
Statut #N/A

  
Corey White  
Capital Planning/Planification des Immobilisations

Date 2022-07-12

## Official for/Officiel pour 2023

Name of street Nom de la rue	Length (km) Longueur (km)	Number of lanes Nombre de voies	Lane Kilometres Kilomètres de voies	Remarks Remarques
Edgewood Street/Rue	Page 6 0.270			B4
Eldon Avenue/Avenue	0.064			C6
Elm Court/Cour	0.094			D5
Evangeline Drive/Promenade	0.338			C5
Everett Crescent/Croissant	0.288			D6
Fairview Court/Cour	0.177			C4
Fairway Court/Cour	0.365			C6
Ferguson Street/Rue	0.077			E6
Fleet Crescent/Croissant	0.393			C5
Foley Street/Rue	0.142			E6
Fournier Court/Cour	0.203			E6
Franklin Avenue/Avenue	0.190			C6
Frenette Street/Rue	0.087			D6
Furlotte Crescent/Croissant	0.299			C6
Garden Street/Rue	0.251			C5
Giles Avenue/Avenue	0.097			B4
Golf Street/Rue : (2 sections/2 tronçons)	2.665			B6, C6
Goodview Drive/Promenade	0.317			E6

## LOCAL GOVERNMENT KILOMETRAGE

## KILOMÉTRAGE GOUVERNEMENT LOCAL

DEPARTMENT OF TRANSPORTATION  
AND INFRASTRUCTURE  
CAPITAL PLANNINGMINISTÈRE DES TRANSPORTS ET DE  
L'INFRASTRUCTURE  
PLANIFICATION DES IMMOBILISATIONS

Entity  
Entité

City of Bathurst

---

Communities  
Communautés

Bathurst

---

Status  
Statut

#N/A

---

*Corey White*

Corey White  
Capital Planning/Planification des Immobilisations

Date 2022-07-12

## Official for/Officiel pour 2023

Name of street Nom de la rue	Length (km) Longueur (km)	Number of lanes Nombre de voies	Lane Kilometres Kilomètres de voies	Remarks Remarques
Gordon Avenue/Avenue	Page 7 0.088			C5
Gosnell Street/Rue	0.396			D6
Gowan Brae Drive/Promenade	0.468			C4
Grandview Street/Rue	0.392			B4
Grange Avenue/Avenue	0.282			C4
Hall Court/Cour	0.434			E6
Hay Crescent/Croissant	0.245			B4
Helen Street/Rue	0.203			E6
Hennessy Street/Rue	0.352			C5
Highland Avenue/Avenue	0.567			B4
Hillside Avenue/Avenue	0.368			C5
Hinton Crescent/Croissant	0.339			E6
Homestead Avenue/Avenue	0.095			C6
Hornibrook Court/Cour	0.091			C5
Industrial Drive/Promenade	0.914			E6
James Street/Rue	0.303			B4
Joan of Arc Lane/Allée	0.131			D5
Johnson Avenue/Avenue	0.418			B4
Keith Avenue/Avenue	0.165			C6

## LOCAL GOVERNMENT KILOMETRAGE


## KILOMÉTRAGE GOUVERNEMENT LOCAL

DEPARTMENT OF TRANSPORTATION  
AND INFRASTRUCTURE  
CAPITAL PLANNINGMINISTÈRE DES TRANSPORTS ET DE  
L'INFRASTRUCTURE  
PLANIFICATION DES IMMOBILISATIONS

Entity  
Entité City of Bathurst

Communities  
Communautés Bathurst

Status  
Statut #N/A

  
Corey White  
Capital Planning/Planification des Immobilisations

Date 2022-07-12

## Official for/Officiel pour 2023

Name of street Nom de la rue	Length (km) Longueur (km)	Number of lanes Nombre de voies	Lane Kilometres Kilomètres de voies	Remarks Remarques
Kennock Van Drive/Promenade	Page 8 0.393			D3
Kenny Court/Cour	0.060			C6
Kent Avenue/Avenue	0.304			C5
Kerr Street/Rue	0.129			C3
King Avenue/Avenue: (Municipal Part/Partie Municipale)	1.115			D5
Lakeside Avenue/Avenue	0.259			C5
Landry Street/Rue	0.246			C5
Laurier Street/Rue	0.341			C5
Lavigne Street/Rue	0.484			D6
Levesque Street/Rue	0.180			D6
Lilac Lane/Allée: (private/privé)	0.103			
Lindsay Street/Rue	0.095			C3
Little River Drive/Promenade(2 Sect.) (no access to Rte 11)	2.098			C7
Lynch Lane/Allée: (private/privé)	0.092			B4
MacDonald Street/Rue	0.207			C5
Main Street/Rue (2 sect.) (Municipal part/Partie Municipale)	1.516			D5
Major Lane/Allée	0.205			C4



## LOCAL GOVERNMENT KILOMETRAGE


## KILOMÉTRAGE GOUVERNEMENT LOCAL

DEPARTMENT OF TRANSPORTATION  
AND INFRASTRUCTURE  
CAPITAL PLANNINGMINISTÈRE DES TRANSPORTS ET DE  
L'INFRASTRUCTURE  
PLANIFICATION DES IMMOBILISATIONS

Entity  
Entité City of Bathurst

Communities  
Communautés Bathurst

Status  
Statut #N/A

  
Corey White  
Capital Planning/Planification des Immobilisations

Date 2022-07-12

## Official for/Officiel pour 2023

Name of street Nom de la rue	Length (km) Longueur (km)	Number of lanes Nombre de voies	Lane Kilometres Kilomètres de voies	Remarks Remarques
Manor Avenue/Avenue	Page 9 0.243			E5
Maple Street/Rue	0.304			D6
Maria Avenue/Avenue	0.377			C4
Matties Lane/Allée	3.299			C5
McIntyre Lane/Allée	0.149			C6
McLean Avenue/Avenue	0.270			E2
Meadow Avenue/Avenue	0.180			E5
Melanson Street/Rue	0.403			C6
Mercury Street/Rue	0.197			E5
Middle River Drive/Promenade	1.441			B5
Midway Street/Rue	0.058			C6
Miller Lane/Allée	0.331			E5
Millhaven Court/Cour	0.240			D6
Miramichi Avenue/Avenue (Municipal Part/Partie Municipale)	0.428			
Model Avenue/Avenue	0.176			D6
Monarch Street/Rue	0.154			E5
Monseigneur Godin Street/Rue	0.477			B4
Morrison Court/Cour	0.097			C3
Mt. Carmel Street/Rue	0.214			E6
Mt. St. Mary Avenue/Avenue	0.191			D5

## LOCAL GOVERNMENT KILOMETRAGE


## KILOMÉTRAGE GOUVERNEMENT LOCAL

DEPARTMENT OF TRANSPORTATION  
AND INFRASTRUCTURE  
CAPITAL PLANNINGMINISTÈRE DES TRANSPORTS ET DE  
L'INFRASTRUCTURE  
PLANIFICATION DES IMMOBILISATIONS

Entity  
Entité City of Bathurst

Communities  
Communautés Bathurst

Status  
Statut #N/A

  
Corey White  
Capital Planning/Planification des Immobilisations

Date 2022-07-12

## Official for/Officiel pour 2023

Name of street Nom de la rue	Length (km) Longueur (km)	Number of lanes Nombre de voies	Lane Kilometres Kilomètres de voies	Remarks Remarques
Munro Street/Rue	Page 10 0.437			D5
Murphy Court/Cour	0.123			D6
Narcisse Lane/Allée	0.360			D6
Nazaire Lane/Allée	0.115			C4
Neil Drive/Promenade	0.350			C4
Nevins Lane/Allée	0.200			C4
Nicholas Denys Drive/Promenade	0.380			D3
Norwood Avenue/Avenue	0.166			B4
Notre Dame Street/Rue	0.507			C4
O'Brian Lane/Allée: (private/privé)	0.065			D5
Ocean Ridge Drive/Promenade	0.595			C4
O'Neil Avenue/Avenue	0.622			C5
Ord Avenue/Avenue	0.547			E5
Orser Drive/Promenade	0.318			C4
Osprey Court/Cour	0.269			C3
Oulton Avenue/Avenue	0.168			D6
Packard Street/Rue	1.266			E6
Palmer Drive/Promenade	0.713			C3
Parkside Drive/Promenade	0.414			D5

## LOCAL GOVERNMENT KILOMETRAGE


## KILOMÉTRAGE GOUVERNEMENT LOCAL

DEPARTMENT OF TRANSPORTATION  
AND INFRASTRUCTURE  
CAPITAL PLANNINGMINISTÈRE DES TRANSPORTS ET DE  
L'INFRASTRUCTURE  
PLANIFICATION DES IMMOBILISATIONS

Entity  
Entité City of Bathurst

Communities  
Communautés Bathurst

Status  
Statut #N/A

  
Corey White  
Capital Planning/Planification des Immobilisations

Date 2022-07-12

## Official for/Officiel pour 2023

Name of street Nom de la rue	Length (km) Longueur (km)	Number of lanes Nombre de voies	Lane Kilometres Kilomètres de voies	Remarks Remarques
Parkwood Street/Rue	Page 11 0.297			B4
Patterson Crescent/Croissant	0.505			D6
Payne Court/Cour	0.121			D6
Picot Avenue/Avenue	0.468			C4
Pine Avenue/Avenue	0.183			D5
Pleasant Court/Cour	0.134			C5
Poirier Street/Rue	0.268			C5
Poplar Street/Rue	0.975			C5
Princess Street/Rue	0.339			C5
Queen Elizabeth Drive/Promenade	3.249			E3
Queen Street/Rue	1.022			C5
Raymond Avenue/Avenue	0.484			C5
Reese Drive/Promenade	0.465			D6
Riordon Drive/Promenade	0.998			E6
Riverbank Drive/Promenade	0.708			B4
Riverside Drive/Promenade	3.657			C5
Roche Street/Rue	0.427			C4
Rockland Drive/Promenade	0.438			B4
Rodney Street/Rue	0.079			C6
Rogers Road/Chemin	0.179			B4

## LOCAL GOVERNMENT KILOMETRAGE

## KILOMÉTRAGE GOUVERNEMENT LOCAL

DEPARTMENT OF TRANSPORTATION  
AND INFRASTRUCTURE  
CAPITAL PLANNINGMINISTÈRE DES TRANSPORTS ET DE  
L'INFRASTRUCTURE  
PLANIFICATION DES IMMOBILISATIONS

Entity  
Entité

City of Bathurst

---

Communities  
Communautés

Bathurst

---

Status  
Statut

#N/A

---

*Corey White*

Corey White  
Capital Planning/Planification des Immobilisations

Date 2022-07-12

## Official for/Officiel pour 2023

Name of street Nom de la rue	Length (km) Longueur (km)	Number of lanes Nombre de voies	Lane Kilometres Kilomètres de voies	Remarks Remarques
Ronalds Avenue/Avenue	Page 12 1.668			F3
Rough Waters Drive/Promenade	2.933			D7
Roussy Court/Cour	0.141			C5
Roy Lane/Allée	0.170			E5
Rustbank Court/Cour	0.075			C5
Ryan Avenue/Avenue	1.577			B5
Schryer Avenue/Avenue	0.458			E2
Shady Lane Court/Cour	0.079			C5
Smith Street/Rue	0.678			B4
Spring Crescent/Croissant	0.116			B4
Squire Green Drive/Promenade	0.724			C6
Stacey Mill Crescent/Croissant	0.262			C6
Ste. Adele Drive/Promenade	0.320			C4
St. Andrew Street/Rue	0.779			D5
St. Anne Street/Rue (2 sect.) (Municipal Part/Partie Municipale)	3.365			B5
St. Camille Street/Rue	0.282			B4
St. George Street/Rue	0.520			D5
St. John Street/Rue	0.643			D5

## LOCAL GOVERNMENT KILOMETRAGE


## KILOMÉTRAGE GOUVERNEMENT LOCAL

DEPARTMENT OF TRANSPORTATION  
AND INFRASTRUCTURE  
CAPITAL PLANNINGMINISTÈRE DES TRANSPORTS ET DE  
L'INFRASTRUCTURE  
PLANIFICATION DES IMMOBILISATIONS

Entity  
Entité City of Bathurst

Communities  
Communautés Bathurst

Status  
Statut #N/A

  
Corey White  
Capital Planning/Planification des Immobilisations

Date 2022-07-12

## Official for/Officiel pour 2023

Name of street Nom de la rue	Length (km) Longueur (km)	Number of lanes Nombre de voies	Lane Kilometres Kilomètres de voies	Remarks Remarques
St. Joseph Street/Rue	Page 13 0.212			B4
St. Luke Court/Cour	0.142			C5
St. Mary Avenue/Avenue	2.181			E6
St. Patrick Street/Rue	0.652			D5
St. Paul Street/Rue	0.339			C4
St. Simon Street/Rue	0.379			C4
St. Theresa Crescent/Croissant	0.289			D6
Stout Court/Cour	0.256			C5
Sunset Drive/Promenade (Municipal Part/Partie Municipale)	0.259			
Sutherland Avenue/Avenue	1.548			F4
Sycamore Avenue/Avenue	0.585			B4
Tamarack Drive/Promenade	0.319			B4
Thompson Drive/Promenade	0.127			C3
Thornton Avenue/Avenue	0.543			C5
Tondreau Street/Rue	0.137			C6
Tower Hill Avenue/Avenue	0.227			E5
Trembley Court/Cour	0.074			C5
Twin Street/Rue	0.271			D7
Ulric Drive/Promenade	0.367			B4
Union Street/Rue	0.346			D6

## LOCAL GOVERNMENT KILOMETRAGE

## KILOMÉTRAGE GOUVERNEMENT LOCAL

DEPARTMENT OF TRANSPORTATION  
AND INFRASTRUCTURE  
CAPITAL PLANNINGMINISTÈRE DES TRANSPORTS ET DE  
L'INFRASTRUCTURE  
PLANIFICATION DES IMMOBILISATIONS

Entity  
Entité

City of Bathurst

---

Communities  
Communautés


Bathurst

---

Status  
Statut

#N/A

---

  
Corey White  
Capital Planning/Planification des Immobilisations

Date 2022-07-12

## Official for/Officiel pour 2023

Name of street Nom de la rue	Length (km) Longueur (km)	Number of lanes Nombre de voies	Lane Kilometres Kilomètres de voies	Remarks Remarques
University Drive/Promenade	Page 14 0.560			C5
Vale Drive/Promenade	0.156			B4
Vallée Lourdes Drive/Promenade	1.161			B4
Vantassell Street/Rue	0.577			B4
Varrily Street/Rue	0.302			C5
Veniot Avenue/Avenue	0.341			B4
Victor Street/Rue	0.147			E6
Victoria Avenue/Avenue	1.079			C4
Vincent Drive/Promenade	0.357			B4
Wellington Avenue/Avenue	0.859			C3
West Drive/Promenade	0.504			C6
Westbrook Court/Cour	0.229			C6
Westmount Court/Cour	0.288			B4
Westwood Crescent/Croissant	0.287			B4
Whelton Drive/Promenade	0.529			B4
White Lane/Allée	1.351			C6
Winton Crescent/Croissant	0.252			C6
Woodland Drive/Promenade	0.476			E5
York Street/Rue	0.343			D6
Youghall Drive/Promenade	3.945			D3
Young Street/Rue	0.170			D6

**LOCAL GOVERNMENT KILOMETRAGE****KILOMÉTRAGE GOUVERNEMENT LOCAL**

DEPARTMENT OF TRANSPORTATION  
AND INFRASTRUCTURE  
CAPITAL PLANNING




MINISTÈRE DES TRANSPORTS ET DE  
L'INFRASTRUCTURE  
PLANIFICATION DES IMMOBILISATIONS

Entity  
Entité City of Bathurst

Communities  
Communautés Bathurst

Status  
Statut #N/A

  
Corey White  
Capital Planning/Planification des Immobilisations  
Date 2022-07-12

**Official for/Officiel pour 2023**

Name of street Nom de la rue	Length (km) Longueur (km)	Number of lanes Nombre de voies	Lane Kilometres Kilomètres de voies	Remarks Remarques
TOTAL C KILOMETRAGE/ TOTAL DU KILOMÉTRAGE C	117.956			
<b>PROVINCIAL HIGHWAYS / ROUTES PROVINCIALES</b>				
<u>CONTROLLED ACCESS (D)</u>				
Route 8:	2.484	4	9.936	
Route 11:	17.646	3 4 5	70.655	0.074 x 3 17.427 x 4 0.145 x 5

## LOCAL GOVERNMENT KILOMETRAGE

## KILOMÉTRAGE GOUVERNEMENT LOCAL

DEPARTMENT OF TRANSPORTATION  
AND INFRASTRUCTURE  
CAPITAL PLANNINGMINISTÈRE DES TRANSPORTS ET DE  
L'INFRASTRUCTURE  
PLANIFICATION DES IMMOBILISATIONS

Entity  
Entité

City of Bathurst

---

Communities  
Communautés


Bathurst

---

Status  
Statut

#N/A

---

  
Corey White  
Capital Planning/Planification des Immobilisations

Date 2022-07-12

## Official for/Officiel pour 2023

Name of street Nom de la rue	Length (km) Longueur (km)	Number of lanes Nombre de voies	Lane Kilometres Kilomètres de voies	Remarks Remarques
<p>Route 134: (Beginning at the point on the centre line of the travelled portion of Route 134 that is at the centre of the grade separation for Route 11; thence in a northerly direction along the centre line of Route 134 for a distance of 380 metres. Beginning at the point on the centre line of the travelled portion of Route 134 that is at the centre of the grade separation for Route 11; thence in a southerly direction along the centre line of Route 134 for a distance of 380 metres./ Partant du point sur la ligne centrale de la partie servant à la circulation de la Route 134, situé au centre de la séparation de niveaux de la Route 11; de là, en direction nord le long de la ligne centrale de la Route 134 sur une distance de 380 mètres. Partant du point sur la ligne centrale de la partie servant à la circulation de la Route 134, situé au centre de la séparation de niveaux de la Route 11; de là, en direction sud le long de la ligne centrale de la Route 134 sur une distance de 380 mètres.)</p>	0.760	2	1.520	
<p>Route 180: (Beginning at the point on the centre line of the travelled portion of Route 180 that is at the centre of the grade separation for Route 11; thence in a westerly direction along the centre line of Route 180 for a distance of 390 metres./ Partant du point sur la ligne centrale de la partie servant à la circulation de la Route 180, situé au centre de la séparation de niveaux de la Route 180 et de la Route 11; de là, en direction ouest le long de la ligne centrale de la Route 180 sur une distance de 390 mètres.)</p>	0.390	4	1.560	



## LOCAL GOVERNMENT KILOMETRAGE

## KILOMÉTRAGE GOUVERNEMENT LOCAL

DEPARTMENT OF TRANSPORTATION  
AND INFRASTRUCTURE  
CAPITAL PLANNINGMINISTÈRE DES TRANSPORTS ET DE  
L'INFRASTRUCTURE  
PLANIFICATION DES IMMOBILISATIONS

Entity  
Entité

City of Bathurst

---

Communities  
Communautés

Bathurst

---

Status  
Statut

#N/A

---

*Corey White*

Corey White  
Capital Planning/Planification des Immobilisations

Date 2022-07-12

## Official for/Officiel pour 2023

Name of street Nom de la rue	Length (km) Longueur (km)	Number of lanes Nombre de voies	Lane Kilometres Kilomètres de voies	Remarks Remarques
Route 315: (Beginning at the point on the centre line of the travelled portion of Route 315 that is at the centre of the grade separation for Route 11; thence in a westerly direction along the centre line of Route 315 for a distance of 220 metres. Beginning at the point on the centre line of the travelled portion of Route 315 that is at the centre of the grade separation for Route 11; thence in an easterly direction along the centre line of Route 315 for a distance of 300 metres./ Partant du point sur la ligne centrale de la partie servant à la circulation de la Route 315, situé au centre de la séparation de niveaux de la Route 315 et de la Route 11; de là, en direction ouest le long de la ligne centrale de la Route 315 sur une distance de 220 mètres. Partant du point sur la ligne centrale de la partie servant à la circulation de la Route 315, situé au centre de la séparation de niveaux de la Route 315 et de la Route 11; de là, en direction est le long de la ligne centrale de la Route 315 sur une distance de 300 mètres.)	Page 17 0.520	2	1.040	
Route 430: (Beginning at Bathurst city limits; thence in a northerly direction along the centre line of Route 430 for a distance of 420 metres./ Partant de la limites de Bathurst; de là, en direction nord le long de la ligne centrale de la Route 430 sur une distance de 420 mètres.)	0.427	3 4	1.616	0.092 x 3 0.335 x 4

## LOCAL GOVERNMENT KILOMETRAGE

## KILOMÉTRAGE GOUVERNEMENT LOCAL

DEPARTMENT OF TRANSPORTATION  
AND INFRASTRUCTURE  
CAPITAL PLANNING




MINISTÈRE DES TRANSPORTS ET DE  
L'INFRASTRUCTURE  
PLANIFICATION DES IMMOBILISATIONS

Entity  
Entité City of Bathurst

Communities  
Communautés Bathurst

Status  
Statut #N/A

  
Corey White  
Capital Planning/Planification des Immobilisations

Date 2022-07-12

## Official for/Officiel pour 2023

Name of street Nom de la rue	Length (km) Longueur (km)	Number of lanes Nombre de voies	Lane Kilometres Kilomètres de voies	Remarks Remarques
<p>St. Anne Street/Rue: (Provincial Part/Partie Provinciale) (Beginning at the point on the centre line of the travelled portion of St. Anne Street that is at the centre of the grade separation for Route 11; thence in an easterly direction along the centre line of St. Anne Street for a distance of approximately 277 metres to the intersection of the centre lines of the travelled portions of Ryan Avenue and St. Anne Street, Beginning at the point on the centre line of the travelled portion of St. Anne Street that is at the centre of the grade separation for Route 11; thence in a westerly direction along the centre line of St. Anne Street for a distance of 340 metres/ Partant du point sur la ligne centrale de la partie servant à la circulation de la rue St. Anne, situé au centre de la séparation de niveaux de la route 11; de là, en direction est le long de la ligne centrale de la rue St. Anne sur une distance approximative de 277 mètres jusqu'à l'intersection des lignes centrales des parties servant à la circulation de l'avenue Ryan et de la rue St. Anne, Partant du point sur la ligne centrale de la partie servant à la circulation de la rue St. Anne, situé au centre de la séparation de niveaux de la route 11; de là, en direction ouest le long de la ligne centrale de la rue St. Anne sur une 340 mètres)</p>	<p>Page 18 0.617</p>	3 4	2.136	<p>0.332 x 3 0.285 x 4</p>

## LOCAL GOVERNMENT KILOMETRAGE

## KILOMÉTRAGE GOUVERNEMENT LOCAL

DEPARTMENT OF TRANSPORTATION  
AND INFRASTRUCTURE  
CAPITAL PLANNINGMINISTÈRE DES TRANSPORTS ET DE  
L'INFRASTRUCTURE  
PLANIFICATION DES IMMOBILISATIONS

Entity  
Entité

City of Bathurst

---

Communities  
Communautés

Bathurst

---

Status  
Statut

#N/A

---

*Corey White*

Corey White  
Capital Planning/Planification des Immobilisations

Date 2022-07-12

## Official for/Officiel pour 2023


Name of street Nom de la rue	Length (km) Longueur (km)	Number of lanes Nombre de voies	Lane Kilometres Kilomètres de voies	Remarks Remarques
Vanier Boulevard/Boulevard: (Beginning at the point on the centre line of the travelled portion of Vanier Boulevard that is at the centre of the grade separation for Route 11; thence in an easterly direction along the centre line of Vanier Boulevard for a distance of approximately 200 metres to the intersection of the centre lines of the travelled portions of Vanier Boulevard and Daniel Street/ Partant du point sur la ligne centrale de la partie servant à la circulation du boulevard Vanier, situé au centre de la séparation de niveaux du boulevard Vanier et de la Route 11; de là, en direction est le long de la ligne centrale du boulevard Vanier sur une distance approximative de 200 mètres jusqu'à l'intersection des lignes centrales des parties servant à la circulation du boulevard Vanier et de la rue Daniel.)	Page 19 0.200	4	0.800	
Interchange Ramps/Bretelles d'échangeurs				
Junction Route 8 and Route 11/Intersection de la Route 8 et de la Route 11	3.039	1 2	5.043	1.035 x 1 2.004 x 2
Junction Route 11 and Route 134/Intersection de la Route 11 et de la Route 134	4.515	1 2	7.080	1.950 x 1 2.565 x 2
Junction Route 11, Route 180 and Vanier Boulevard/Intersection de la Route 11, Route 180 et du Boulevard Vanier	3.377	1 2	5.234	1.520 x 1 1.857 x 2
Junction Route 11 and Route 315/Intersection de la Route 11 et de la Route 315	2.264	1 2	3.458	1.070 x 1 1.194 x 2
Junction Route 11 and Route 430/Intersection de la Route 11 et de la Route 430 (Two ramps and portions of two other ramps are within city limits/ Deux bretelles et une parties des deux bretelles est situé de limites de la cité)	1.079	1 2	1.742	0.416 x 1 0.663 x 2

**LOCAL GOVERNMENT KILOMETRAGE****KILOMÉTRAGE GOUVERNEMENT LOCAL**DEPARTMENT OF TRANSPORTATION  
AND INFRASTRUCTURE  
CAPITAL PLANNINGMINISTÈRE DES TRANSPORTS ET DE  
L'INFRASTRUCTURE  
PLANIFICATION DES IMMOBILISATIONS

Entity  
Entité City of Bathurst

Communities  
Communautés Bathurst

Status  
Statut #N/A

  
Corey White  
Capital Planning/Planification des Immobilisations

Date 2022-07-12

**Official for/Officiel pour 2023**

Name of street Nom de la rue	Length (km) Longueur (km)	Number of lanes Nombre de voies	Lane Kilometres Kilomètres de voies	Remarks Remarques
Junction Route 11 and St. Anne Street/ Intersection de la Route 11 et de la rue St. Anne	3.829	1 2	6.189	1.469 x 1 2.36 x 2
TOTAL D KILOMETRAGE/ TOTAL DU KILOMÉTRAGE D	41.147		118.009	
<u>P3 HIGHWAY KILOMETRAGE (I)</u>				
TOTAL I KILOMETRAGE/ TOTAL DU KILOMÉTRAGE I	0.000		0.000	
<u>Private streets not maintained/rues privées non maintenues</u>				
Atlantic Lane/Allée				F5
Eudiste Lane/Allée				C5
Gray Lane/Allée				D5
Lilac Lane/Allée				E4
<u>Public Streets not maintained/rues publiques non maintenues</u>				
0412 Access Road/Chemin	0.550	2	1.100	