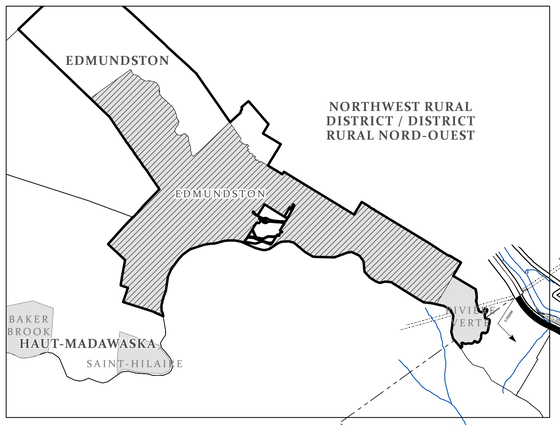

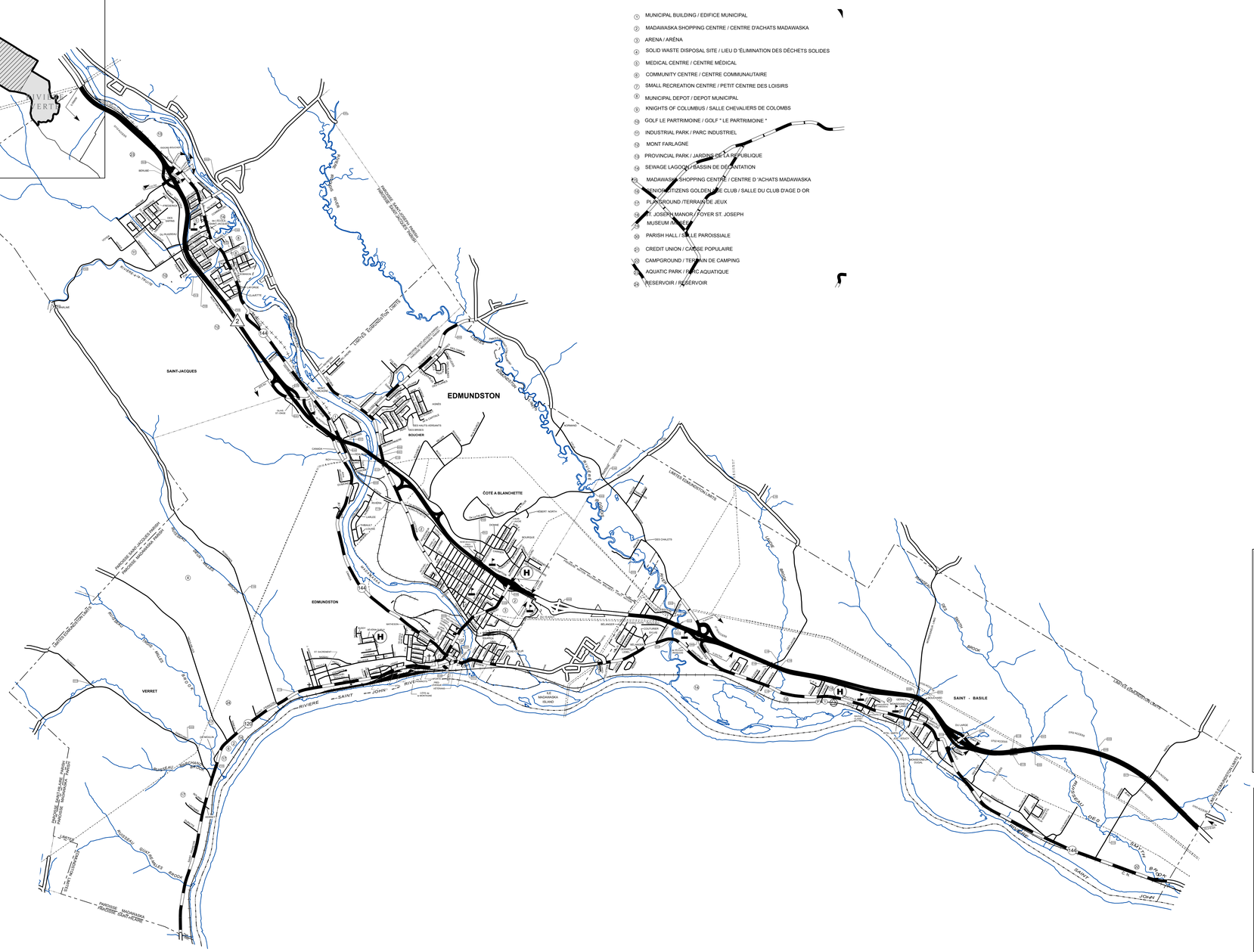

1. MUNICIPAL BUILDING / EDIFICE MUNICIPAL
2. MADAWASKA SHOPPING CENTRE / CENTRE D'ACHATS MADAWASKA
3. ARENA / ARÉNA
4. SOLID WASTE DISPOSAL SITE / LIEU D 'ÉLIMINATION DES DÉCHETS SOLIDES
5. MEDICAL CENTRE / CENTRE MÉDICAL
6. COMMUNITY CENTRE / CENTRE COMMUNAUTAIRE
7. SMALL RECREATION CENTRE / PETIT CENTRE DES LOISIRS
8. MUNICIPAL DEPOT / DEPOT MUNICIPAL
9. KNIGHTS OF COLUMBUS / SALLE CHEVALIERS DE COLOMBS
10. GOLF LE PARTRIMOINE / GOLF " LE PARTRIMOINE "
11. INDUSTRIAL PARK / PARC INDUSTRIEL
12. MONT FARLAGNE
13. PROVINCIAL PARK / JARDINS DE LA RÉPUBLIQUE
14. SEWAGE LAGOON / BASSIN DE DÉCANTATION
15. MADAWASKA SHOPPING CENTRE / CENTRE D 'ACHATS MADAWASKA
16. SENIOR CITIZENS GOLDEN AGE CLUB / SALLE DU CLUB D'AGE D OR
17. PLAYGROUND /TERRAIN DE JEUX
18. ST. JOSEPH MANOR / FOYER ST JOSEPH
19. MUSEUM / MUSÉE
20. PARISH HALL / SALLE PAROISSIALE
21. CREDIT UNION / CAISSE POPULAIRE
22. CAMPGROUND / TERRAIN DE CAMPING
23. AQUATIC PARK / PARC AQUATIQUE
24. RESERVOIR / RÉSERVOIR

Disclaimer

This version of the Department of Transportation and Infrastructure Municipal Maps is an unofficial copy and is provided for convenience only.

The Province of New Brunswick and the Department of Transportation and Infrastructure shall not be liable for any loss or damage of any kind including personal injury or death arising from the use of these maps or accompanying written materials or from errors, deficiencies or faults therein, whether such damage is caused by negligence or otherwise.

Copyright: The Province of New Brunswick owns and retains the copyright for the Department of Transportation and Infrastructure Municipal Maps.

Avertissement

Cette version des cartes municipal du minestère des Transports et de l'infrastructure est une copie non officielle et est préparée uniquement pour commodité au consommateur.

La province du Nouveau-Brunswick et le ministère des Transports et de l'infrastructure ne peuvent être tenus responsables pour la perte ou les dommages de nature quelconque, y compris les blessures corporelles ou la mort, survenus par suite de l'utilisation de ces cartes ou de documents connexes, ou à cause d'erreurs, de défectuosités ou d'anomalies contenues dans ces produits, qu'elles soient attribuables à la négligence ou à tout autre facteur.

Droit d'auteur: La province du Nouveau-Brunswick détient les droits d'auteur sur les cartes Municipales.

Municipality / Municipalité

EDMUNDSTON

DISTRICT 6 — MAP NO / CARTE 06-05 — SHEET / FEUILLE 1 OF / DE 1

PROVINCIAL AND MUNICIPAL HIGHWAYS

ROUTES PROVINCIALES ET MUNICIPALES

NEW BRUNSWICK - NOUVEAU-BRUNSWICK
DEPARTMENT OF TRANSPORTATION AND INFRASTRUCTURE
MINISTÈRE DES TRANSPORTS ET DE L'INFRASTRUCTURE
CAPITAL PLANNING
PLANIFICATION DES IMMOBILISATIONS

SOURCE OF DATA

MUNICIPAL BOUNDARY - AS PUBLISHED IN THE
* ROYAL GAZETTE
** MUNICIPALITIES ACT (REG. 85-6)
(NOT LEGAL SURVEY)

SOURCE DES DONNÉES

LIGNES DE DÉMARCATION MUNICIPALES
-TELLES QUE PUBLIÉES DANS LA
* GAZETTE ROYALE
** LOI SUR LES MUNICIPALITÉS (RÉGL. 85-6)
(ARPENTAGE NON LÉGAL)

1998-05-25

ORIGINAL SIGNING DATE / DATE DE SIGNATURE INITIALE: 1973-08-01

REVISION / REVISION: 2021-12-02

1:30,000

2,000 1,000 0 2,000
Metres Mètres

OFFICIAL FOR / OFFICIAL POUR: 2023

TRANS CANADA HIGHWAY	ROUTE TRANSCANADIENNE
ARTERIAL	ARTÈRE
COLLECTOR	ROUTE COLLECTRICE
LOCAL (NUMBERED)	LOCAL (NUMÉROTÉE)
LOCAL (NAMED)	LOCAL (NOMMÉE)
PUBLIC (NOT MAINTAINED)	PUBLIC (NON MAINTENU)
MUNICIPAL ROAD	CHEMIN MUNICIPALE
MUNICIPAL ROAD NOT MAINTAINED	CHEMIN MUNICIPALE NON ENTRETENU

Corey White
CAPITAL PLANNING
PLANIFICATION DES IMMOBILISATIONS

A	B	C	D	E	F	G	H	I	J
Railway — Chemin de fer	Municipal Boundaries — Municipales-limites	Park-Reserve — Parc-Zone Réserve	Church — Église	Police Station — Poste de police	Airstrip — Piste d'atterissage	Lake or pond — Ruisseau	Geographic names are in accordance with the New Brunswick Gazetteer of the Gazetteer of Canada Series Third Edition	DTI Maintenance Depot — MTI Depot D'Entretien	Mean Sea Level — Niveau Moyen de la mer
Railway Abandoned — Chemin de fer abandoneé	International-provincial — Internationale-provinciale	Designated area — Terrain designer	School — École	Fire station — Poste de pompiers	Wharf, breakwater — Quai, brise-lames	Stream — Lac ou étang	Les noms des Lieux sont conformes avec les dispositions répertoire géographique du Canada troiseme edition consacrédu Nouveau Brunswick.	Public Crossing — Traverse De Chemin De Fer	Lighthouse — Phare
Bridge — Pont	County — Comptè	Control survey monument — Repére géodésique	Post office — Bureau de poste	Tower — Tour					
Covered bridge — Pont couvert	Parish — Paroisse	Ferry — Traversier	Hospital — Hôpital	Transmission Line — Ligne de transmission					

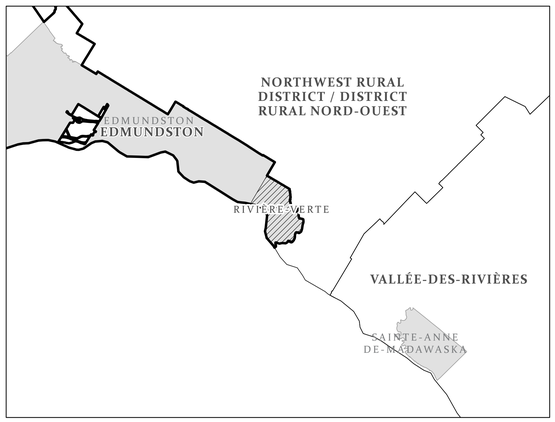

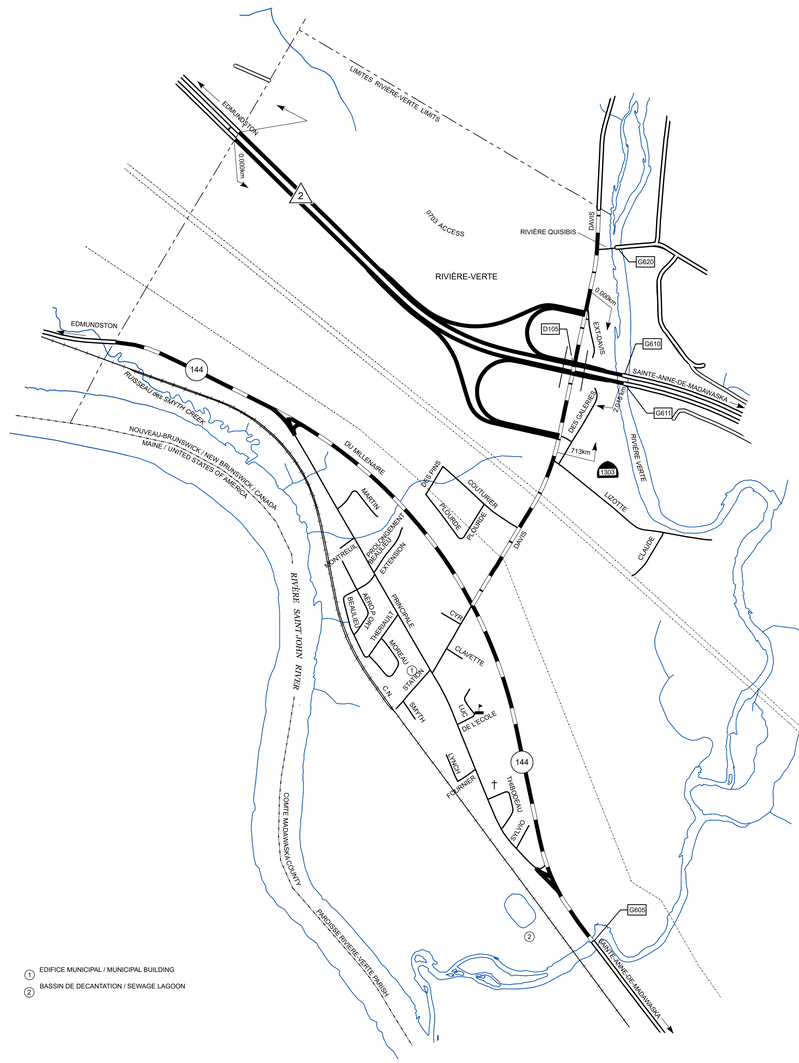

Disclaimer

This version of the Department of Transportation and Infrastructure Municipal Maps is an unofficial copy and is provided for convenience only.

The Province of New Brunswick and the Department of Transportation and Infrastructure shall not be liable for any loss or damage of any kind including personal injury or death arising from the use of these maps or accompanying written materials or from errors, deficiencies or faults therein, whether such damage is caused by negligence or otherwise.

Copyright: The Province of New Brunswick owns and retains the copyright for the Department of Transportation and Infrastructure Municipal Maps.

Avertissement

Cette version des cartes municipal du minestère des Transports et de l'infrastructure est une copie non officielle et est préparée uniquement pour commodité au consommateur.

La province du Nouveau-Brunswick et le ministère des Transports et de l'infrastructure ne peuvent être tenus responsables pour la perte ou les dommages de nature quelconque, y compris les blessures corporelles ou la mort, survenus par suite de l'utilisation de ces cartes ou de documents connexes, ou à cause d'erreurs, de défectuosités ou d'anomalies contenues dans ces produits, qu'elles soient attribuables à la négligence ou à tout autre facteur.

Droit d'auteur: La province du Nouveau-Brunswick détient les droits d'auteur sur les cartes Municipales.

Municipality — Municipalité

RIVIÈRE-VERTE

DISTRICT 6 — MAP NO / CARTE 06-65 — SHEET / FEUILLE 1 OF / DE 1

PROVINCIAL AND MUNICIPAL HIGHWAYS

ROUTES PROVINCIALES ET MUNICIPALES

NEW BRUNSWICK : NOUVEAU-BRUNSWICK
DEPARTMENT OF TRANSPORTATION AND INFRASTRUCTURE
MINISTÈRE DES TRANSPORTS ET DE L'INFRASTRUCTURE
CAPITAL PLANNING
PLANIFICATION DES IMMOBILISATIONS

SOURCE OF DATA

MUNICIPAL BOUNDARY - AS PUBLISHED IN THE
* ROYAL GAZETTE
** MUNICIPALITIES ACT (REG. 85-6)
(NOT LEGAL SURVEY)

SOURCE DES DONNÉES

LIGNES DE DÉMARCATION MUNICIPALES
-TELLES QUE PUBLIÉES DANS LA
* GAZETTE ROYALE
** LOI SUR LES MUNICIPALITÉS (RÈGL. 85-6)
(ARPENTAGE NON LÉGAL)

1973-09-26

ORIGINAL SIGNING DATE / DATE DE SIGNATURE INITIALE: 1973-07-13

REVISION / REVISION: 2019-08-14

1:10,000

680 340 0 680
Metres — Mètres

OFFICIAL FOR / OFFICIAL POUR: 2023

TRANS CANADA HIGHWAY	ROUTE TRANSCANADIENNE
ARTERIAL	ARTÈRE
COLLECTOR (120)	ROUTE COLLECTRICE
LOCAL (NUMBERED) (999)	LOCAL (NUMÉROTÉE)
LOCAL (NAMED) (NAME / NOM)	LOCAL (NOMMÉE)
PUBLIC (NOT MAINTAINED)	PUBLIC (NON MAINTENU)
MUNICIPAL ROAD (NAME / NOM)	CHEMIN MUNICIPALE
MUNICIPAL ROAD NOT MAINTAINED (NAME / NOM)	CHEMIN MUNICIPALE NON ENTRETENU

Corey White
CAPITAL PLANNING
PLANIFICATION DES IMMOBILISATIONS

A	B	C	D	E	F	G	H	I	J
Railway — Chemin de fer	Municipal Boundaries — Municipales-limites	Park-Reserve — Parc-Zone Réserve	Church — Église	Police Station — Poste de police	Airstrip — Piste d'atterissage	Lake or pond — Ruisseau	Geographic names are in accordance with the New Brunswick Gazetteer of the Gazetteer of Canada Series Third Edition	DTI Maintenance Depot — MTI Depot D'Entretien	Mean Sea Level — Niveau Moyen de la mer
Railway Abandoned — Chemin de fer abandoneé	International-provincial — Internationale-provinciale	Designated area — Terrain designer	School — École	Fire station — Poste de pompiers	Wharf, breakwater — Quai, brise-lames	Stream — Lac ou étang	Les noms des Lieux sont conformes avec les dispositions répertoire géographique du Canada troiseme edition consacrédu Nouveau Brunswick.	Public Crossing — Traverse De Chemin De Fer	Lighthouse — Phare
Bridge — Pont	County — Compté	Control survey monument — Repére géodésique	Post office — Bureau de poste	Tower — Tour					
Covered bridge — Pont couvert	Parish — Paroisse	Ferry — Traversier	Hospital — Hôpital	Transmission Line — Ligne de transmission					