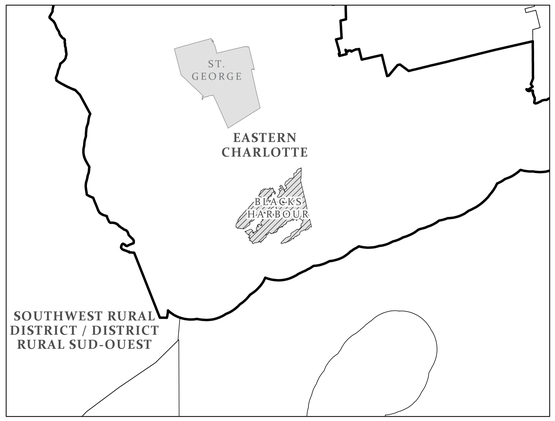

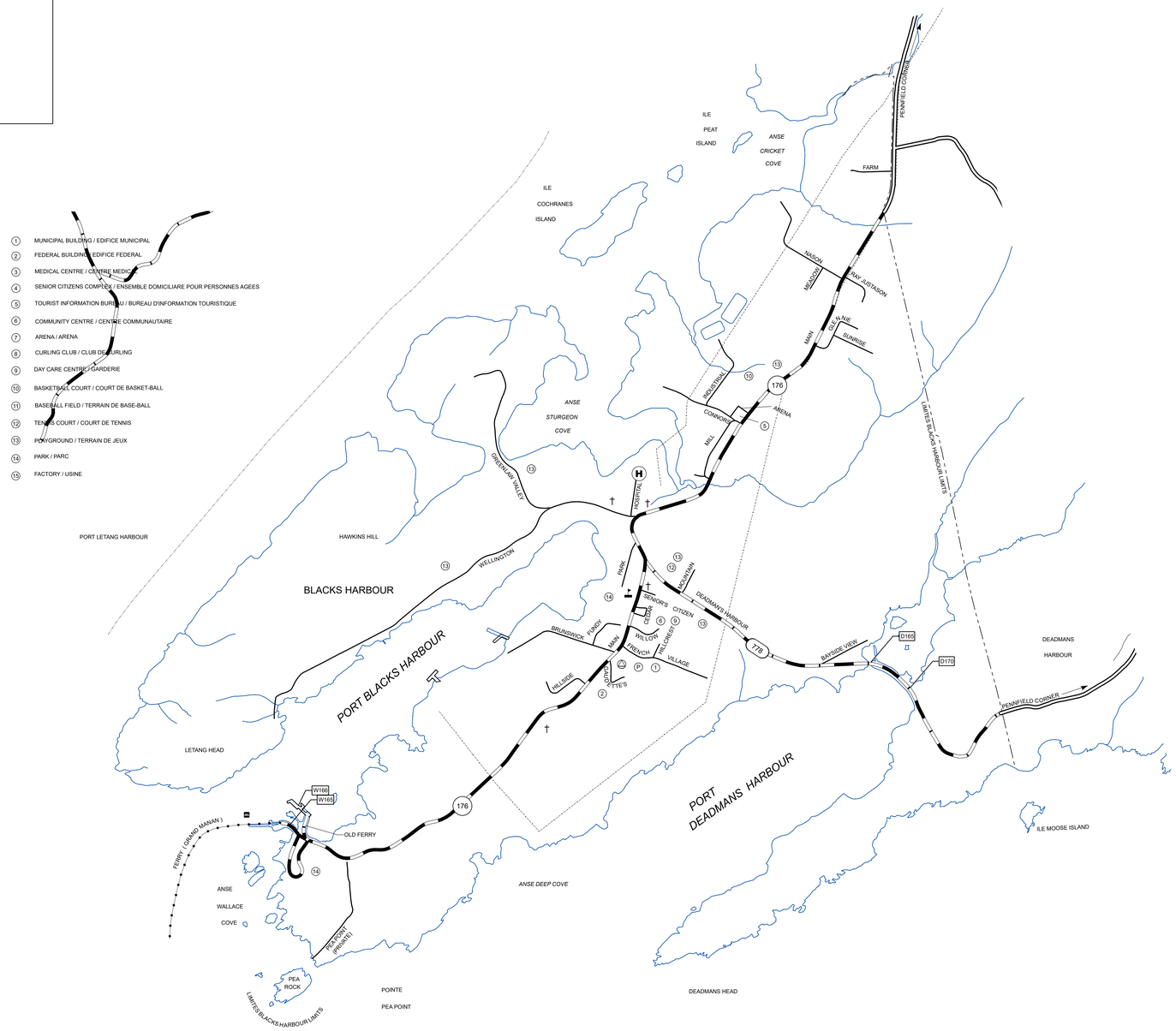

Disclaimer

This version of the Department of Transportation and Infrastructure Municipal Maps is an unofficial copy and is provided for convenience only.

The Province of New Brunswick and the Department of Transportation and Infrastructure shall not be liable for any loss or damage of any kind including personal injury or death arising from the use of these maps or accompanying written materials or from errors, deficiencies or faults therein, whether such damage is caused by negligence or otherwise.

Copyright: The Province of New Brunswick owns and retains the copyright for the Department of Transportation and Infrastructure Municipal Maps.

Avertissement

Cette version des cartes municipal du minestère des Transports et de l'infrastructure est une copie non officielle et est préparée uniquement pour commodité au consommateur.

La province du Nouveau-Brunswick et le ministère des Transports et de l'infrastructure ne peuvent être tenus responsables pour la perte ou les dommages de nature quelconque, y compris les blessures corporelles ou la mort, survenus par suite de l'utilisation de ces cartes ou de documents connexes, ou à cause d'erreurs, de défectuosités ou d'anomalies contenues dans ces produits, qu'elles soient attibuables à la négligence ou à tout autre facteur.

Droit d'auteur: La province du Nouveau-Brunswick détient les droits d'auteur sur les cartes Municipales.

Municipality — Municipalité

BLACKS HARBOUR

DISTRICT 4 — MAP NO / CARTE 04-50 — SHEET / FEUILLE 1 — OF / DE 1

PROVINCIAL AND MUNICIPAL HIGHWAYS

ROUTES PROVINCIALES ET MUNICIPALES

NEW BRUNSWICK : NOUVEAU-BRUNSWICK
DEPARTMENT OF TRANSPORTATION AND INFRASTRUCTURE
MINISTÈRE DES TRANSPORTS ET DE L'INFRASTRUCTURE
CAPITAL PLANNING
PLANIFICATION DES IMMOBILISATIONS

SOURCE OF DATA

MUNICIPAL BOUNDARY - AS PUBLISHED IN THE
* ROYAL GAZETTE
** MUNICIPALITIES ACT (REG. 85-6)
(NOT LEGAL SURVEY)

SOURCE DES DONNÉES

LIGNES DE DÉMARCATION MUNICIPALES
-TELLES QUE PUBLIÉES DANS LA
* GAZETTE ROYALE
** LOI SUR LES MUNICIPALITÉS (RÈGL. 85-6)
(ARPENTAGE NON LÉGAL)

2006-06-14

ORIGINAL SIGNING DATE / DATE DE SIGNATURE INITIALE: 1973-08-09

REVISION / REVISION: 2010-11-18

1:10,000

680 340 0 680
Mètres Mètres

OFFICIAL FOR / OFFICIAL POUR: 2023

TRANS CANADA HIGHWAY	2	ROUTE TRANSCANADIENNE
ARTERIAL	115	ARTÈRE
COLLECTOR	120	ROUTE COLLECTRICE
LOCAL (NUMBERED)	590	LOCAL (NUMÉROTÉE)
LOCAL (NAMED)	NAME / NOM	LOCAL (NOMMÉE)
PUBLIC (NOT MAINTAINED)		PUBLIC (NON MAINTENU)
MUNICIPAL ROAD	NAME / NOM	CHEMIN MUNICIPALE
MUNICIPAL ROAD NOT MAINTAINED	NAME / NOM	CHEMIN MUNICIPALE NON ENTRETENU

Corey White
CAPITAL PLANNING
PLANIFICATION DES IMMOBILISATIONS

A	B	C	D	E	F	G	H	I	J
Railway — Chemin de fer	Municipal Boundaries — Municipales-limites	Park-Reserve — Parc-Zone Réserve	Church — Église	Police Station — Poste de police	Airstrip — Piste d'atterissage	Lake or pond — Ruisseau	Geographic names are in accordance with the New Brunswick Gazetteer of the Gazetteer of Canada Series Third Edition	DTI Maintenance Depot — MTI Depot D'Entretien	Mean Sea Level — Niveau Moyen de la mer
Railway Abandoned — Chemin de fer abandoneé	International-provincial — Internationale-provinciale	Designated area — Terrain designer	School — École	Fire station — Poste de pompiers	Wharf, breakwater — Quai, brise-lames	Stream — Lac ou étang	Les noms des Lieux sont conformes avec les dispositions répertoire géographique du Canada troisieme edition consacrédu Nouveau Brunswick.	Public Crossing — Traverse De Chemin De Fer	Lighthouse — Phare
Bridge — Pont	County — Comptè	Control survey monument — Repére géodésique	Post office — Bureau de poste	Tower — Tour					
Covered bridge — Pont couvert	Parish — Paroisse	Ferry — Traversier	Hospital — Hôpital	Transmission Line — Ligne de transmission					

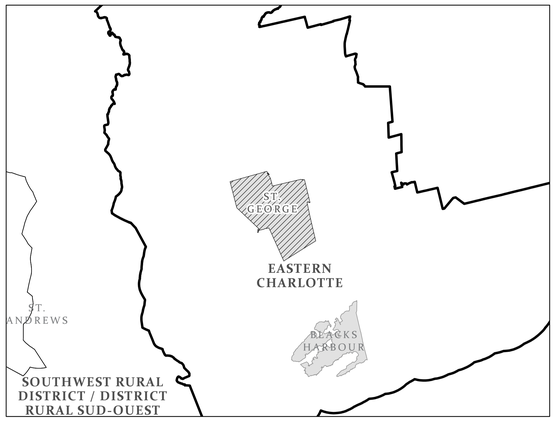

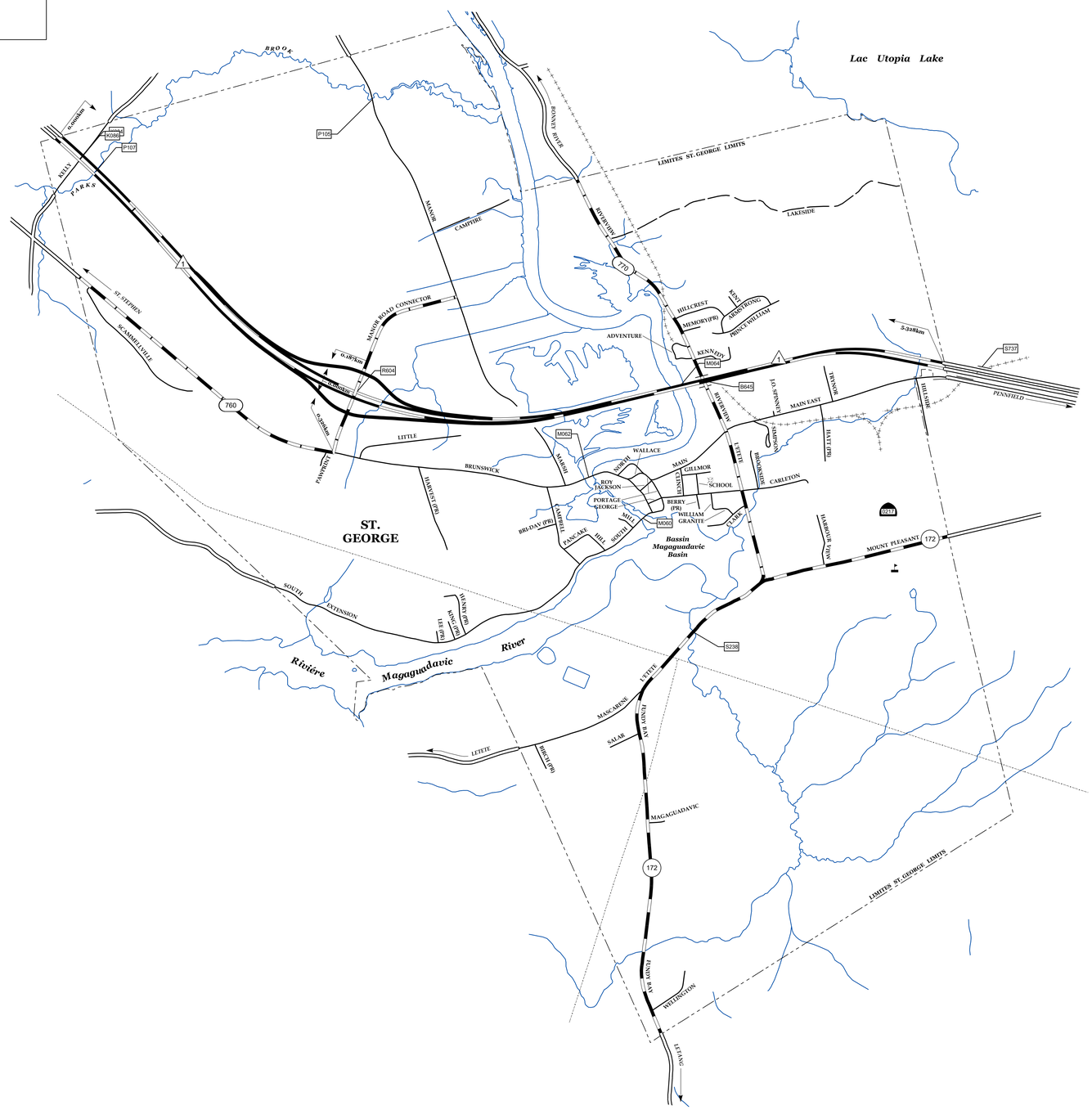

Disclaimer

This version of the Department of Transportation and Infrastructure Municipal Maps is an unofficial copy and is provided for convenience only.

The Province of New Brunswick and the Department of Transportation and Infrastructure shall not be liable for any loss or damage of any kind including personal injury or death arising from the use of these maps or accompanying written materials or from errors, deficiencies or faults therein, whether such damage is caused by negligence or otherwise.

Copyright: The Province of New Brunswick owns and retains the copyright for the Department of Transportation and Infrastructure Municipal Maps.

Avertissement

Cette version des cartes municipal du minestère des Transports et de l'infrastructure est une copie non officielle et est préparée uniquement pour commodité au consommateur.

La province du Nouveau-Brunswick et le ministère des Transports et de l'infrastructure ne peuvent être tenus responsables pour la perte ou les dommages de nature quelconque, y compris les blessures corporelles ou la mort, survenus par suite de l'utilisation de ces cartes ou de documents connexes, ou à cause d'erreurs, de défectuosités ou d'anomalies contenues dans ces produits, qu'elles soient attribuables à la négligence ou à tout autre facteur.

Droit d'auteur: La province du Nouveau-Brunswick détient les droits d'auteur sur les cartes Municipales.

Municipality — Municipalité

ST. GEORGE

DISTRICT 4 — MAP NO / CARTE 04-35 — SHEET / FEUILLE 1 OF / DE 1

PROVINCIAL AND MUNICIPAL HIGHWAYS

ROUTES PROVINCIALES ET MUNICIPALES

NEW BRUNSWICK : NOUVEAU-BRUNSWICK
DEPARTMENT OF TRANSPORTATION AND INFRASTRUCTURE
MINISTÈRE DES TRANSPORTS ET DE L'INFRASTRUCTURE
CAPITAL PLANNING
PLANIFICATION DES IMMOBILISATIONS

SOURCE OF DATA
MUNICIPAL BOUNDARY - AS PUBLISHED IN THE
* ROYAL GAZETTE
** MUNICIPALITIES ACT (REG. 85-6)
(NOT LEGAL SURVEY)

SOURCE DES DONNÉES
LIGNES DE DÉMARCATION MUNICIPALES
- TELLES QUE PUBLIÉES DANS LA
* GAZETTE ROYALE
** LOI SUR LES MUNICIPALITÉS (RÉGL. 85-6)
(ARPENTAGE NON LÉGAL)

1904-11-08

ORIGINAL SIGNING DATE 1993-08-09
DATE DE SIGNATURE INITIALE

REVISION 2021-11-29
REVISION

1:10,000

680 340 0 680
Metres — Mètres

OFFICIAL FOR / OFFICIAL POUR 2023

TRANS CANADA HIGHWAY	2	ROUTE TRANSCANADIENNE
ARTERIAL	115	ARTÈRE
COLLECTOR	120	ROUTE COLLECTRICE
LOCAL (NUMBERED)	590	LOCAL (NUMÉROTÉE)
LOCAL (NAMED)	NAME / NOM	LOCAL (NOMMÉE)
PUBLIC (NOT MAINTAINED)		PUBLIC (NON MAINTENU)
MUNICIPAL ROAD	NAME / NOM	CHEMIN MUNICIPALE
MUNICIPAL ROAD NOT MAINTAINED	NAME / NOM	CHEMIN MUNICIPALE NON ENTRETENU

Corey White
CAPITAL PLANNING
PLANIFICATION DES IMMOBILISATIONS

A	B	C	D	E	F	G	H	I	J
Railway — Chemin de fer	Municipal Boundaries — Municipales-limites	Park-Reserve — Parc-Zone Réserve	Church — Église	Police Station — Poste de police	Airstrip — Piste d'atterissage	Lake or pond — Ruisseau	Geographic names are in accordance with the New Brunswick Gazetteer of the Gazetteer of Canada Series Third Edition	DTI Maintenance Depot — MTI Depot D'Entretien	Mean Sea Level — Niveau Moyen de la mer
Railway Abandoned — Chemin de fer abandoneé	International-provincial — Internationale-provinciale	Designated area — Terrain designer	School — École	Fire station — Poste de pompiers					
Bridge — Pont	County — Compté	Control survey monument — Repére géodésique	Post office — Bureau de poste	Tower — Tour	Wharf, breakwater — Quai, brise-lames	Stream — Lac ou étang	Les noms des Lieux sont conformes avec les dispositions répertiore géographique du Canada troiseme edition consacrédu Nouveau Brunswick.	Public Crossing — Traverse De Chemin De Fer	Lighthouse — Phare
Covered bridge — Pont couvert	Parish — Paroisse	Ferry — Traversier	Hospital — Hôpital	Transmission Line — Ligne de transmission					