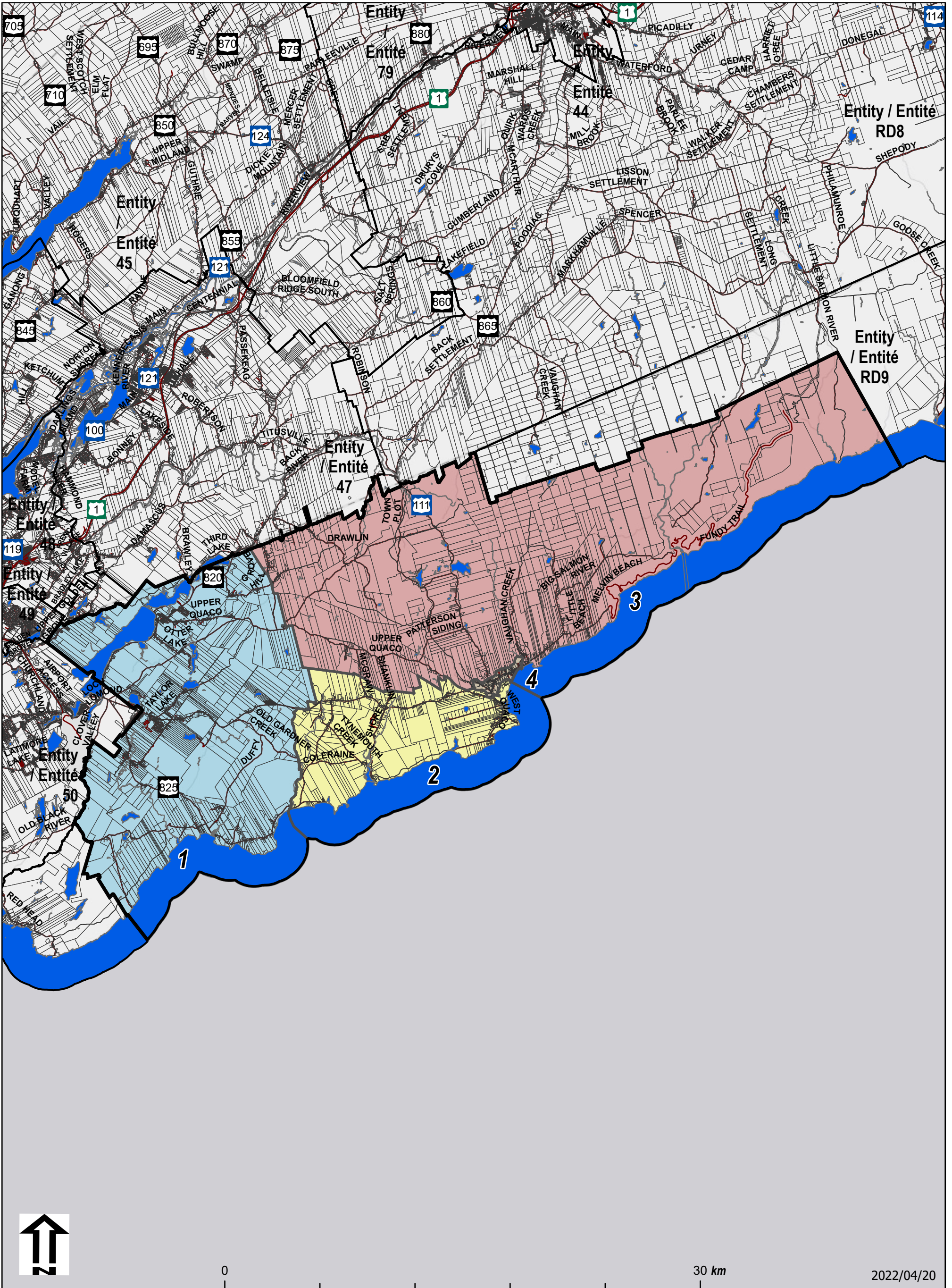













# Entity/Entité: 46



Map not for legal purposes. Legal maps with final boundaries will be set in regulation. / Carte non destinée à des fins légales. Des cartes légales avec des limites définitives seront fixées dans le règlement.

New Brunswick Stereographic Double Projection / Projection Stéréographique Double du N.-B.

 Entity / Entité	 Adjacent Entity / Entité Adjacente	 First Nations / Premières Nations	 Property / Propriétaire
WARDS / QUARTIERS	 2	 4	 6
 1	 3	 5	 At-Large / Général
			 7